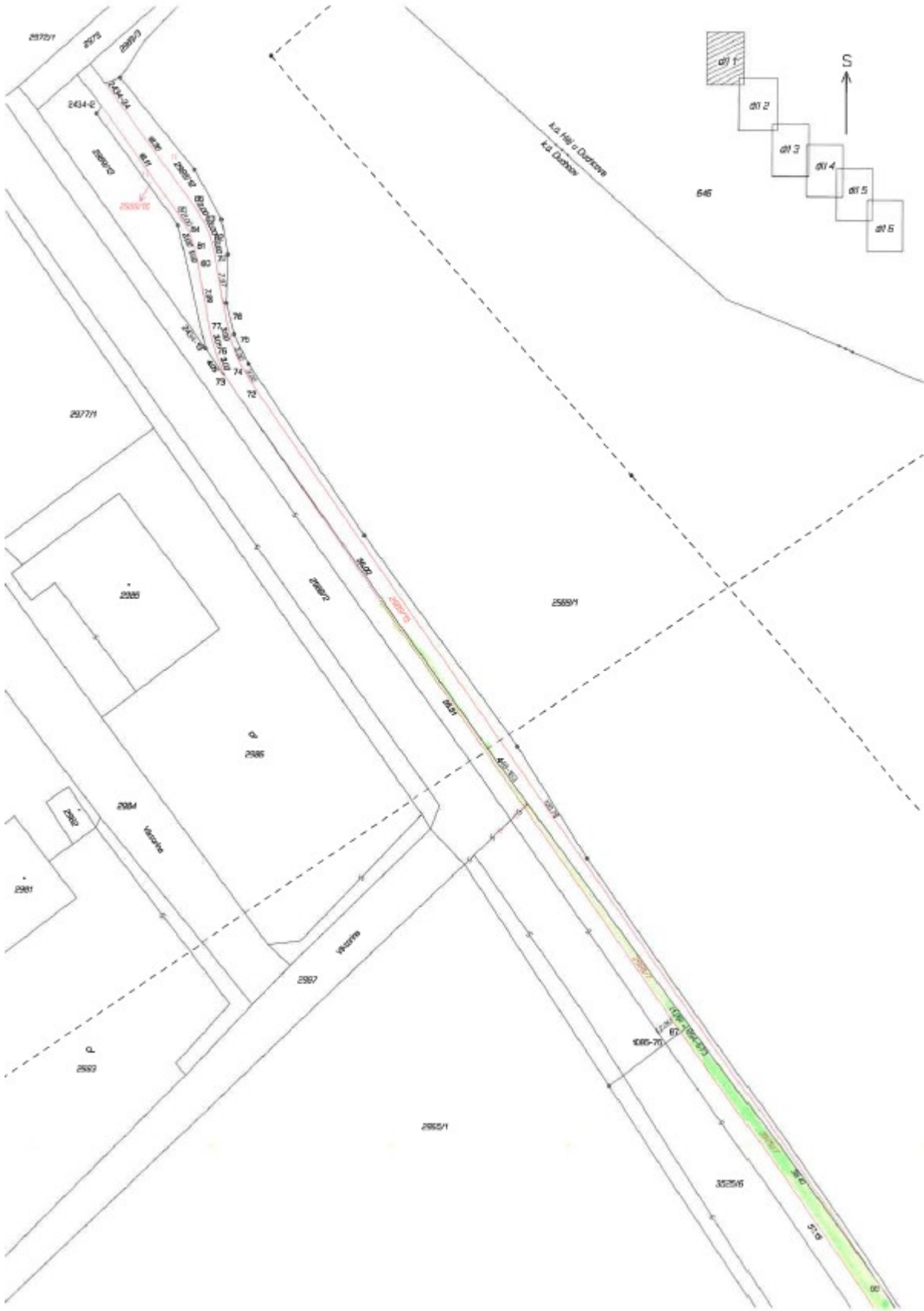
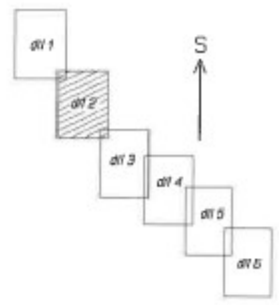


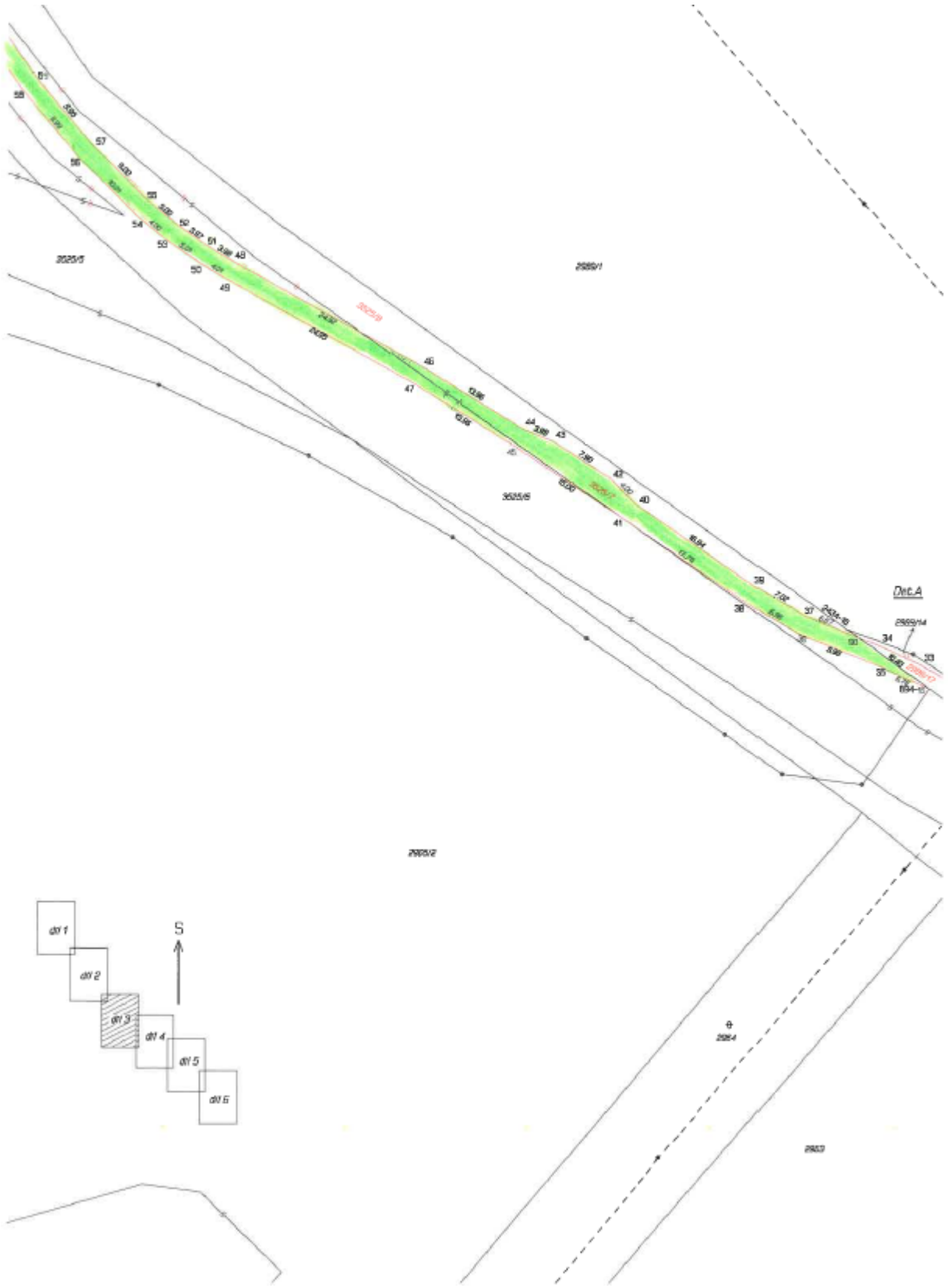
VÝKAZ DOSAVADNÍHO A NOVÉHO STAVU ÚDAJŮ KATASTRU NEMOVITOSTÍ

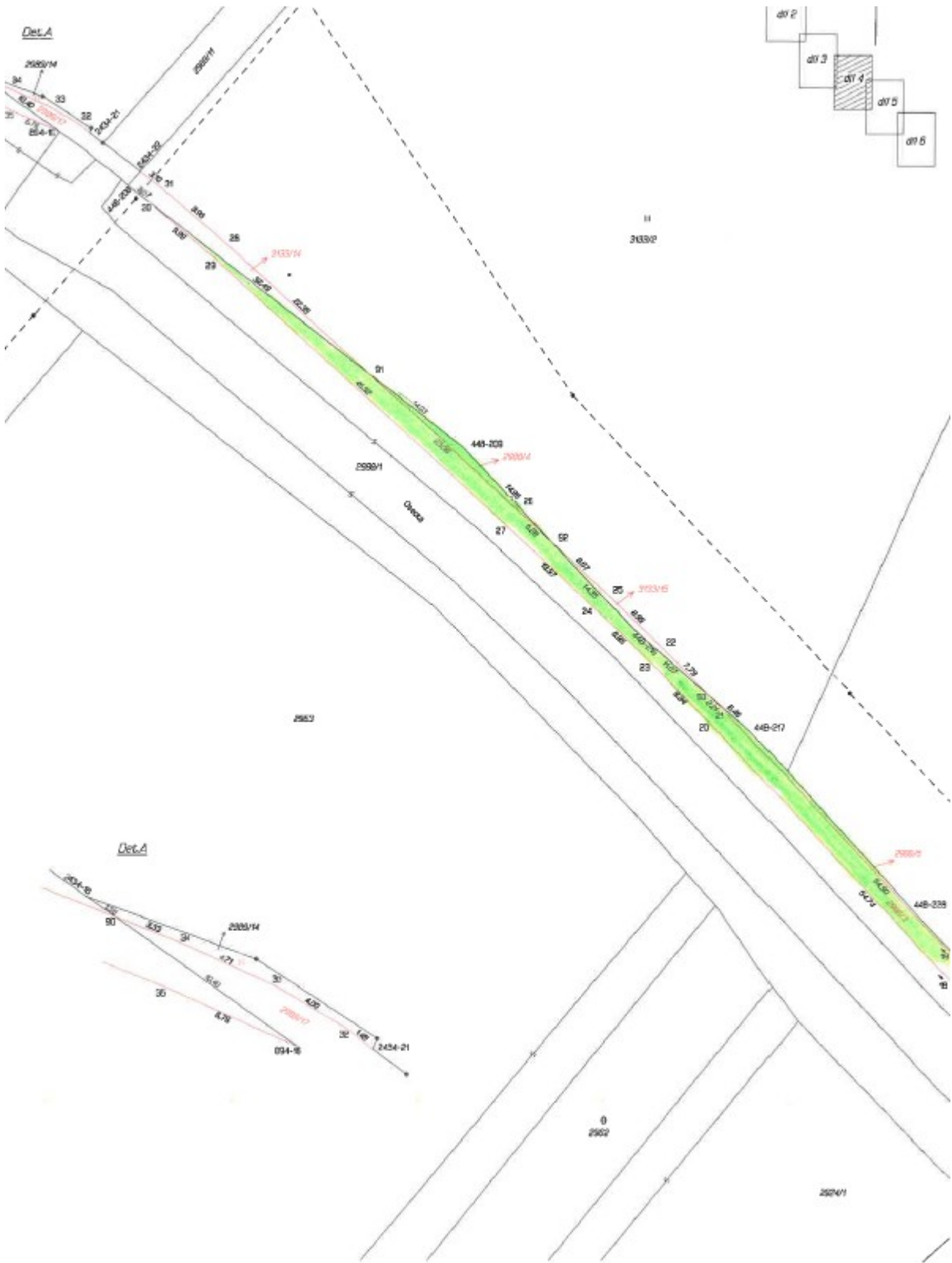
Dosavadní stav				Nový stav												
Označení pozemku parcelním číslem	Výměra parcely		Druh pozemku	Označení pozemku parcelním číslem	Výměra parcely		Druh pozemku	Typ stavby	Způsob určení výměr	Porovnání se stavem evidence právních vztahů						
										Díl přechází z pozemku označeného v		Číslo listu vlastnictví	Výměra dílu		Ozn. dílu	
	ha	m ²	Způsob využití		ha	m ²	Způsob využití	Způsob využití		katastru nemovitostí	dřívější poz.evid.		ha	m ²		
2988/1	63	62	ostat.pl. ostat. komunikace	2988/1	58	82	ostat.pl. ostat. komunikace		2							
				2988/3	4	36	ostat.pl. ostat. komunikace	2988/1	3498	4	36					
				2988/4		15	ostat.pl. jiná pl.	2988/1	3498		15					
				2988/5		16	ostat.pl. jiná pl.	2988/1	3498		16					
				2988/6		13	ostat.pl. ostat. komunikace	2988/1	3498		13					
2988/2	14	73	ostat.pl. ostat. komunikace	2988/2	14	29	ostat.pl. ostat. komunikace		2							
				2988/7		44	ostat.pl. ostat. komunikace	2988/2	3498		44					
2989/12	4	68	orná p.	2989/12	1	68	travní p. ostat.pl. ostat.		2							
				2989/15		66	komunikace	2989/12	10001	2	66					
2989/14	39	orná p.	orná p.	2989/16		34	travní p.		2							
				2989/14		7	travní p.	2989/12	10001		34					
				2989/17		32	ostat.pl. ostat. komunikace	2989/14	10001		32					
3123/2	11	19	ostat.pl. ostat. komunikace	3123/2	11	19	ostat.pl. ostat. komunikace		2							
3133/2	85	11	travní p.	3133/2	84	55	travní p. ostat.pl. ostat.		0							
				3133/14		46	komunikace	3133/2	3284		46					
3133/6	1	03	10	travní p.	3133/15		10	ostat.pl. ostat. komunikace		2						
					3133/6	1	02	28	travní p. ostat.pl. ostat.		0					
3133/6	1	03	10	travní p.	3133/16		82	ostat.pl. ostat. komunikace		2						
					3133/6			82	komunikace	3133/6	10001		82			
3135	16	95	ostat.pl. ostat. komunikace	3135	16	95	ostat.pl. ostat. komunikace		2							
3136/1	25	70	ostat.pl. zeleň	3136/1	24	22	ostat.pl. zeleň		2							
				3136/22		48	ostat.pl. ostat. komunikace	3136/1	10001	1	48					
3137/1	73	ostat.pl. manipul.pl.	ostat.pl. manipul.pl.	3137/1		33	ostat.pl. manipul.pl.		2							
				3137/4		14	ostat. komunikace	3137/1	10001		14					
				3137/5		26	ostat.pl. manipul.pl.	3137/1	10001		26					
3138/1	4	28	zahradka	3138/1	2	11	travní p.		2							
				3138/7	1	36	travní p.	3138/1	10001	1	36					
				3138/8		81	ostat.pl. ostat. komunikace	3138/1	10001		81					
3146	15	73	ostat.pl. ostat. komunikace	3146	15	73	ostat.pl. ostat. komunikace		2							
3525/6	*1)	49	16	ostat.pl. jiná pl.	3525/6	29	47	ostat.pl. ostat. komunikace		2						
					3525/7	6	97	ostat.pl. ostat. komunikace	3525/6	3498	6	97				
					3525/8	12	73	ostat.pl. jiná pl.	3525/6	3498	12	73				
*1)	3	95	37		3	95	38									

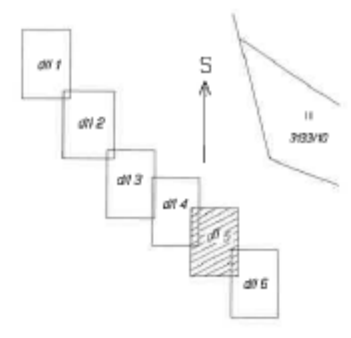
*1) Rozdíl mezi dosavadní a nově vypočtenou výměrou skupiny - bod 14.6 písm.a) přílohy katastrální vyhlášky 357/2013 Sb.











30M

