

Pozn.: Zveřejněna je upravená verze dokumentu z důvodu dodržení přiměřenosti rozsahu zveřejňovaných osobních údajů podle Obecného nařízení o ochraně osobních údajů 2016/679 a zákona č. 110/2019 Sb., o zpracování osobních údajů v platném znění.



Ústecký kraj

Zasedání Zastupitelstva Ústeckého kraje

Do zasedání ZÚK

Bod programu: 19.2

6. zasedání zastupitelstva konané dne 26. 4. 2021

Věc:

Změny zřizovací listiny č.j. 213/2002 příspěvkové organizace Ústeckého kraje: Krajská majetková, příspěvková organizace

Materiál na stůl:

Důvod předložení:

Změny přílohy č. 1 specifikace dlouhodobého majetku - nemovité věci zřizovací listiny č.j. 213/2002 ze dne 1. 10. 1991 příspěvkové organizace Ústeckého kraje: Krajská majetková, příspěvková organizace

Nárok na rozpočet:

Bez nároku na rozpočet

Projednáno:

Komise Komise investiční a majetková

Dne: 11. 2. 2021 Pro: 10 Proti: 0 Zdržel se: 0 Č. usnesení: 035/3Kom_laM/2021

Rada Ústeckého kraje

Dne: 10. 3. 2021 Pro: 10 Proti: 0 Zdržel se: 0 Č. usnesení: 042/10R/2021

Přílohy:

19.2-1 Název: bod 19.2 příloha 1.pdf **dodatek č. 88** U

Návrh na usnesení:

Zastupitelstvo Ústeckého kraje

schvaluje

dle § 35 odst. 2 písm. j) zákona č. 129/2000 Sb., o krajích (krajské zřízení), ve znění pozdějších předpisů, změnu zřizovací listiny:

č. j. 213/2002, ze dne 1. 10. 1991, ve znění změn a dodatků, příspěvkové organizace:

název: Krajská majetková, příspěvková organizace,

sídlo: Tolstého 1232/37, 40003, Ústí nad Labem 3 – Střekov, IČ: 00829048 dodatkem č. 88 ke zřizovací listině dle přílohy č. 1 tohoto usnesení

Důvodová zpráva:

žadatel: odbor SMT a INV

Zdůvodnění:

Na základě žádosti odboru SMT a INV byly zajištěny odborem MAJ geometrické plány pro rozdělení areálu bývalé školy v Ústí nad Labem, Stará 100, ke které má právo hospodaření svěřeno příspěvková organizace Krajská majetková, příspěvková organizace. Část areálu bude převedena k hospodaření na Gymnázium a Střední odbornou školu Dr. Václava Šmejkala, Ústí nad Labem, příspěvková organizace. Jedná se o níže uvedený nemovitý majetek:

pozemek p.č. 4921/30, výměra 3683m², ostatní plocha, (oddělen geometrickým plánem č. 5420-142/2020 z pozemku 4921/30 o výměře 4363m²), s tím, že zbylý pozemek 4921/33 o výměře 680m² zůstane nadále v hospodaření Krajské majetkové, příspěvkové organizace, pozemek p.č. 4921/34, výměra 2679m², ostatní plocha, (oddělen geometrickým plánem č. 5462-142/2020 z pozemku 4921/1 o výměře 15834m²)), s tím, že zbylý pozemek 4921/1 o výměře 13155m² zůstane nadále v hospodaření Krajské majetkové, příspěvkové organizace, pozemek 4921/27, výměra 106m², zastavěná plocha a nádvoří, vše zapsané na listu vlastnictví č. 14291, katastrální úřad pro Ústecký kraj, katastrální pracoviště Ústí nad Labem.

Žadatel: odbor RR

Zdůvodnění:

Na základě interního sdělení č. KUUK/118571/2020 ze dne 24. 7. 2020 byla podána odborem regionálního rozvoje žádost o převod dokončené komunikace Labská stezka č. 2 - etapa 3, úsek Dobříň - Račice - v rámci Státního fondu dopravní infrastruktury k hospodaření příspěvkové organizaci Krajská majetková. Stavba se nachází na p.č. 567/3, 612/3, 616/16 a 626/1 v katastrálním území Dobříň.

Žadatel: odbor MAJ

Zdůvodnění:

Usnesením Zastupitelstva Ústeckého kraje č. 047/24Z/2019 ze dne 21. 10 2019 bylo rozhodnuto o uzavření darovací smlouvy k pozemkům pod cyklostezkami p.č. 356/2, 372/9, 372/10, 413/2 a 413/4 o celkové výměře 2758m² v katastrálním území Oldřichov nad Ploučnicí a k pozemkům 585/1 a 586/2 o celkové výměře 9265m² v katastrálním území Františkov nad Ploučnicí. Rozhodnutí zastupitelstva bylo realizováno uzavřením smlouvy č. 20/SML5570 ze dne 25. 9. 2020 mezi obcí Františkov nad Ploučnicí a Ústeckým krajem. Uvedený majetek je nyní ve vlastnictví kraje a je navrhováno jej svěřit příspěvkové organizaci Krajská majetková k hospodaření.

Usnesením Zastupitelstva Ústeckého kraje č. 082/30Z/2020 ze dne 22. 6. 2020 bylo rozhodnuto o uzavření darovací smlouvy k pozemkům pod cyklostezkami p.č. 110/11, 1282/1 a 1310/6 o celkové výměře 4316m² v katastrálním území Velké Žernoseky. Rozhodnutí zastupitelstva bylo realizováno uzavřením smlouvy č. 20/SML5345 ze dne 11.8. 2020 mezi obcí Velké Žernoseky a Ústeckým krajem. Uvedený majetek je nyní ve vlastnictví kraje a je navrhováno jej svěřit příspěvkové organizaci Krajská majetková k hospodaření.

Usnesením Zastupitelstva Ústeckého kraje č. 081/31 Z/2020 ze dne 7. 9. 2020 bylo rozhodnuto o uzavření smlouvy o bezúplatném převodu k pozemkům pod cyklostezkami p.č. 34/9, 34/10, 34/12, 34/15, 34/17, 34/19 a 36/7 o celkové výměře 1635m² v katastrálním území Přerov u Těchlovic, k pozemkům p.č. 1078/17, 1081/8 a 1088/3 o celkové výměře 330m² v katastrálním území Těchlovice nad Labem, k pozemkům p.č. 26/2 a 26/3 o celkové výměře 71 m² v katastrálním území Boletice nad Labem, k pozemkům p.č. 814/9 a 814/10 o celkové výměře 801 m² v katastrálním území Křešice u Děčína a

k pozemkům p.č. 549/4 a 549/5 o celkové výměře 269m² v katastrálním území Prostřední Žleb. Rozhodnutí zastupitelstva bylo realizováno uzavřením smlouvy č. 20/SML5813 ze dne 30. 9. 2020 mezi ČR - Státní pozemkový fond, Praha a Ústeckým krajem. Uvedený majetek je nyní ve vlastnictví kraje a je navrhováno jej svěřit příspěvkové organizaci Krajská majetková k hospodaření.

Na základě usnesení Zastupitelstva Ústeckého kraje č. 059/31Z/2020 ze dne 7. 9. 2020 a kupní smlouvy č. 20/SML5821 ze dne 30. 9. 2020 se vyjímají z hospodaření příspěvkové organizace Krajská majetková ostatní pozemky p.č. 241/2, 848/9, 848/10 a 860/7 o celkové výměře 222m², vše v katastrálním území Březiny u Děčína. Na základě usnesení Zastupitelstva Ústeckého kraje č. 061/31Z/2020 ze dne 7. 9. 2020 a kupní smlouvy č. 20/SML5769 ze dne 13. 10. 2020 se vyjímá z hospodaření příspěvkové organizace Krajská majetková: pozemek zastavěná plocha a nádvoří p.č. 1713/4, pozemky ostatní plochy p.č. 6361/2 a 6361/7 o celkové výměře 559m², vše v katastrálním území Jiříkov.

Na základě usnesení Zastupitelstva Ústeckého kraje č. 105/19Z/2019 ze dne 29. 4. 2019 a dodatku č. 77 ke zřizovací listině čj. 213/2002 byl svěřen k hospodaření příspěvkové organizaci Krajská majetková pozemek p.č. 591/19 o výměře 351 m², ostatní plocha, ostatní komunikace v katastrálním území Vrskmaň. Jedná se o pozemek pod silnicí č. III/25118, který žádá oddělení nakládání s majetkem kraje převést do hospodaření příspěvkové organizaci Správa a údržba silnic Ústeckého kraje, se sídlem Ruská 260, Dubí 3, 41703.

Vyjádření odboru legislativně - právního: odbor LP po kontrole nemá připomínky.

Vyjádření odboru SMT: souhlasí s převodem práva hospodaření.
Vyjádření odboru INV: souhlasí s převodem práva hospodaření.
Vyjádření odboru RR: souhlasí s převodem práva hospodaření.
Vyjádření odboru majetkového: doporučuje rozhodnout o změně zřizovací listiny a převodu práva hospodařit.







Zpracoval / konzultoval:

Mgr. Ing. Jindřich Šimák, vedoucí
odboru majetkového

Předkládá:

Mgr. Bc. Tomáš Rieger (uvolněný zastupitel)

Schvalovací cesta:

1	Mgr. Ing. Jindřich Šimák (vedoucí odboru)	 Ing., Mgr. Jindřich Šimák 29. 3. 2021
2	Mgr. Bc. Tomáš Rieger (uvolněný zastupitel)	 Mgr. Bc. Tomáš Rieger 29. 3. 2021
3	JUDr. Simona Hejnová (vedoucí odboru)	 JUDr. Milan Boháček 29. 3. 2021
4	Ing. Dagmar Waicová (vedoucí odboru)	 Ing. Dagmar Waicová 29. 3. 2021
5	Ing. Pavla Svítlová (vedoucí odboru)	 Ing. Pavla Svítlová 29. 3. 2021
6	Ing. Pavel Hajšman (vedoucí odboru)	 Ing. Pavel Hajšman 29.3.2021

Podpis zpracovatele:

 **Ing. Jana Bezděková 26. 3. 2021**