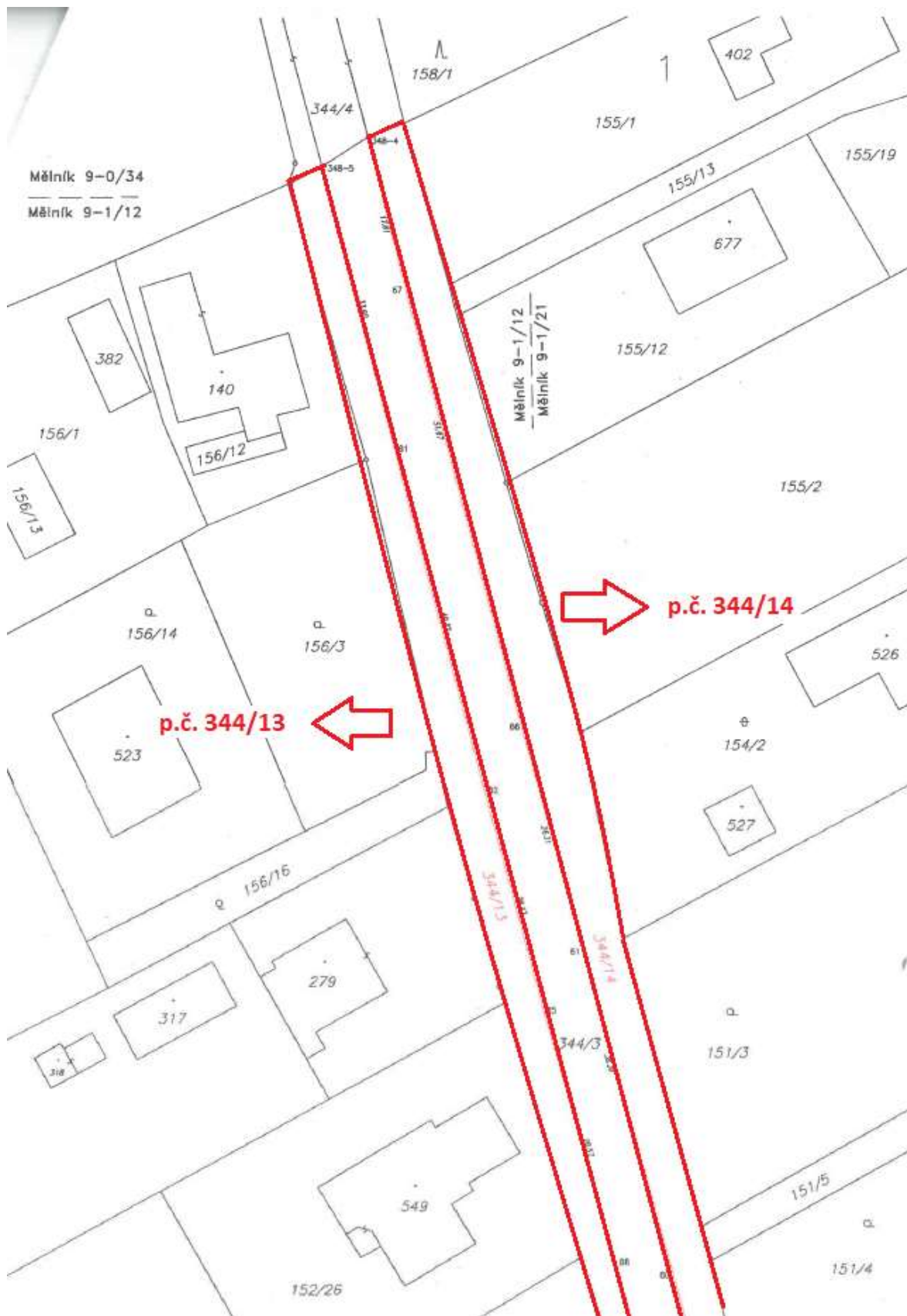


VÝKAZ DOSAVADNÍHO A NOVÉHO STAVU ÚDAJŮ KATASTRU NEMOVITOSTÍ

Dosavadní stav				Nový stav												
Označení pozemku parc. číslem	Výměra parcely		Druh pozemku Způsob využití	Označení pozemku parc. číslem	Výměra parcely		Druh pozemku Způsob využití	Typ stavby Způsob využití	Způsob určení výměry	Porovnání se stavem evidence právních vztahů				Označení stavu		
	ha	m ²			ha	m ²				Díl přechází z pozemku spondušeného v katastru nemovitostí	části již poz. evidenci	Číslo listu vlastnický	Výměra listu			
132/3	3	69	plocha ostatní pozemky	132/3	3	21	ostatní ostatní pozemky			0						
				132/7		48	ostatní ostatní pozemky			0	132/3	1		48		
325	25	93	plocha ostatní pozemky	325/1	25	79	ostatní ostatní pozemky			0						
				325/2		14	ostatní ostatní pozemky			0	325	1		14		
344/3	85	17	plocha ostatní	344/3	51	73	ostatní ostatní			0						
				344/13		7	73	ostatní ostatní plocha			0	344/3	343		7	73
				344/14		8	53	ostatní ostatní plocha			0	344/3	343		8	53
				344/15		3	14	ostatní ostatní plocha			0	344/3	343		3	14
				344/16		5	29	ostatní ostatní plocha			0	344/3	343		5	29
				344/17		2	76	ostatní ostatní plocha			0	344/3	343		2	76
				344/18			40	ostatní ostatní plocha			0	344/3	343			40
				344/19			77	ostatní ostatní plocha			0	344/3	343			77
				344/20		1	24	ostatní ostatní plocha			0	344/3	343		1	24
				344/21		1	51	ostatní ostatní plocha			0	344/3	343		1	51
				344/22		1	24	ostatní ostatní plocha			0	344/3	343		1	24
				344/23			83	ostatní ostatní plocha			0	344/3	343			83
396	2	75	plocha ostatní plocha	396/1	2	25	ostatní ostatní plocha			0						
				396/2		50	ostatní ostatní plocha			0	396	1		2	25	
	1	17	54		1	17	54									

GEOMETRICKÝ PLÁN pro rozdělení pozemku	Geometrický plán s výřezem územní správních zeměměřičských území:		Státní mapa s výřezem územní správních zeměměřičských území:	
	Jméno, příjmení:	Ing. Jiří Kalista	Jméno, příjmení:	Ing. Jiří Kalista
	Dátum poskytnutí územní správních zeměměřičských území:	5/70/95	Dátum poskytnutí územní správních zeměměřičských území:	5/70/95
	Dne: 18.9.2020	Dne: 5/97/2020	Dne: 21.9.2020	Dne: 5/12/2020
	Měřítkem a přesností odpovídá prvnímu přílohu.		Tato státní mapa odpovídá geometrickému plánu v elektronické podobě uloženému v dokumentaci katastrálního úřadu.	
Vyhotořil: GEODÉZIE ROUDNICE Pavel Kalista Mánesova 169B 413 01 Roudnice n.L.	Katastrální úřad souvisí s katastrálním územím:			
Číslo plánu: 998-34/2020	KÚ pro Ústecký kraj KP Litoměřice Bc. Miluše Bártová 1400/2020-506 2020.09.21 10:03:02 CEST			
Okres: Litoměřice				
Obec: Vědomice				
Kat. území: Vědomice				
Mapový list: Měřítko 9-1/12.21.23.9-0/34				
Inženýrské plánování bylo provedeno metodou souřadnic se v terénu a průběhem měření bylo provedeno měření vzhledem k měřítku 1:5000, měřičem:				
a) abrušník, hřeben				



Mělník 9-0/34

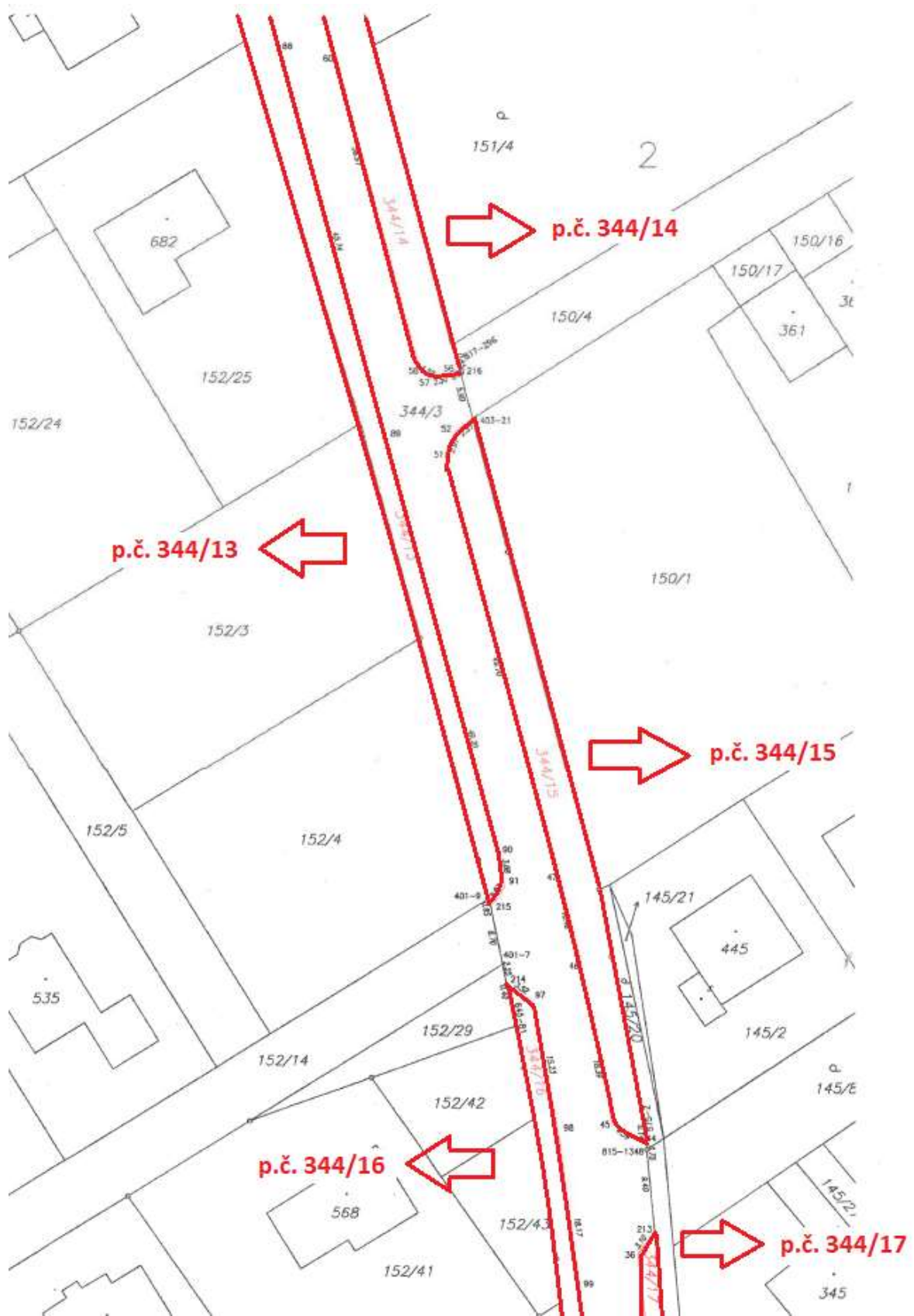
Mělník 9-1/12

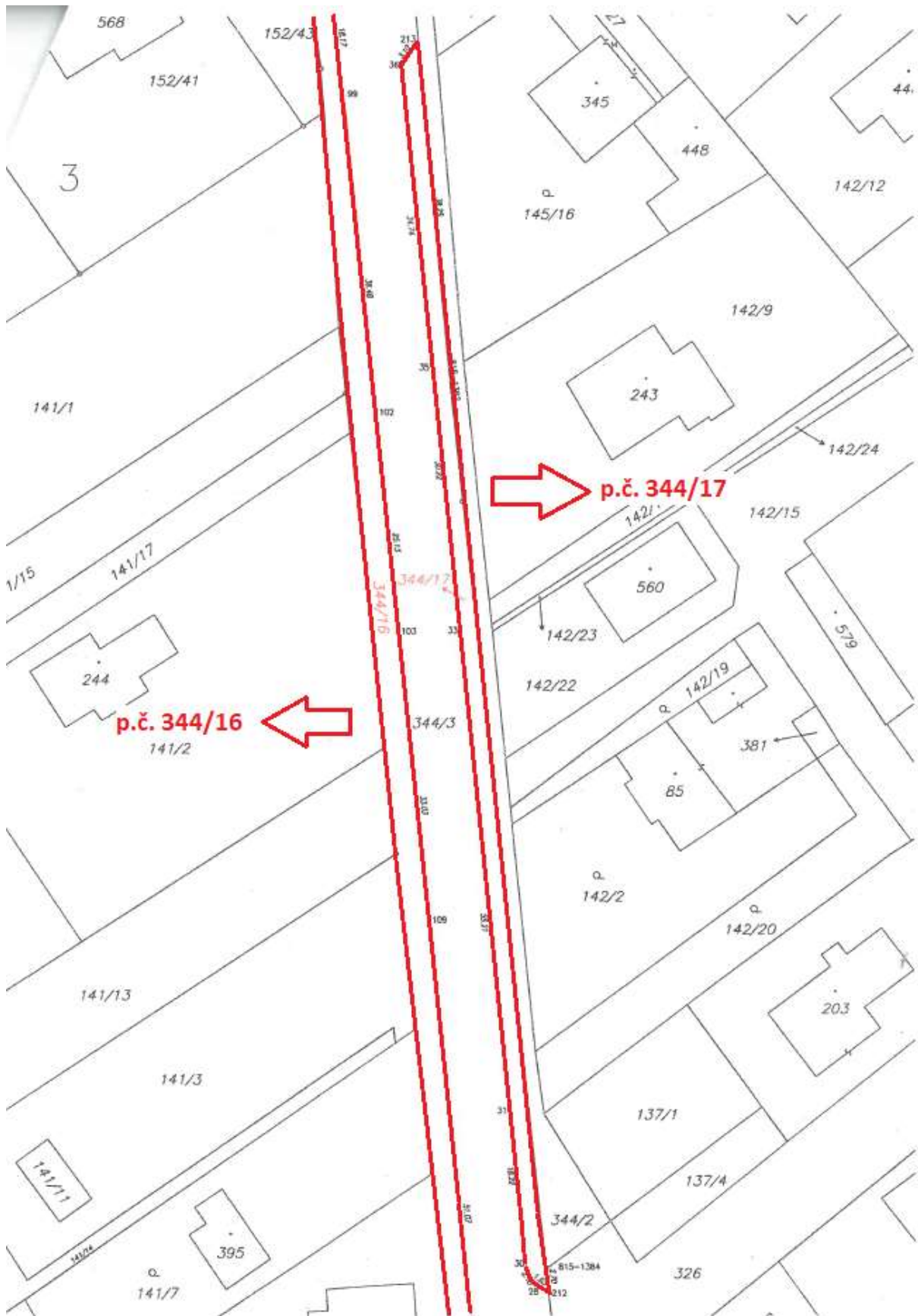
Mělník 9-1/12

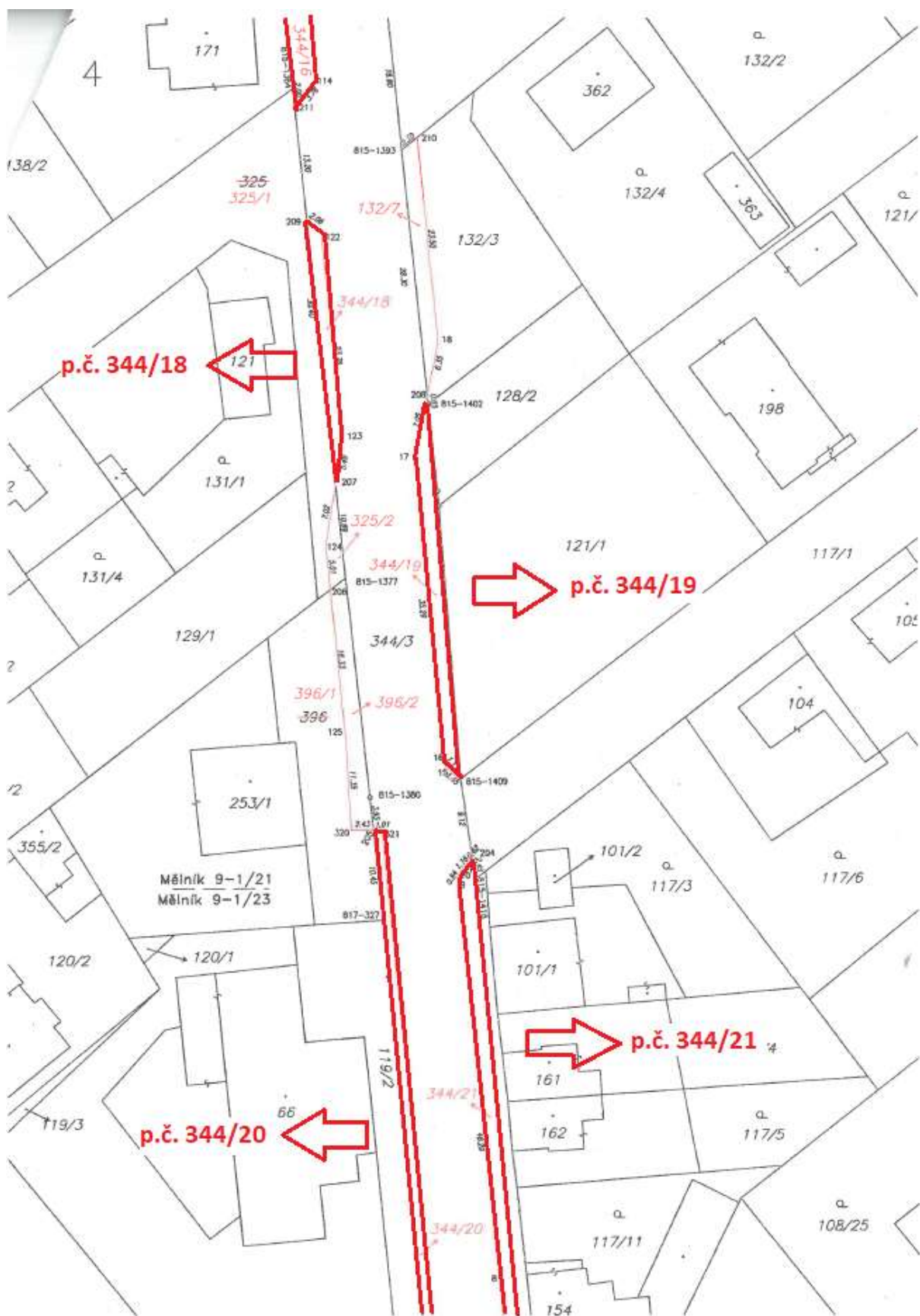
Mělník 9-1/21

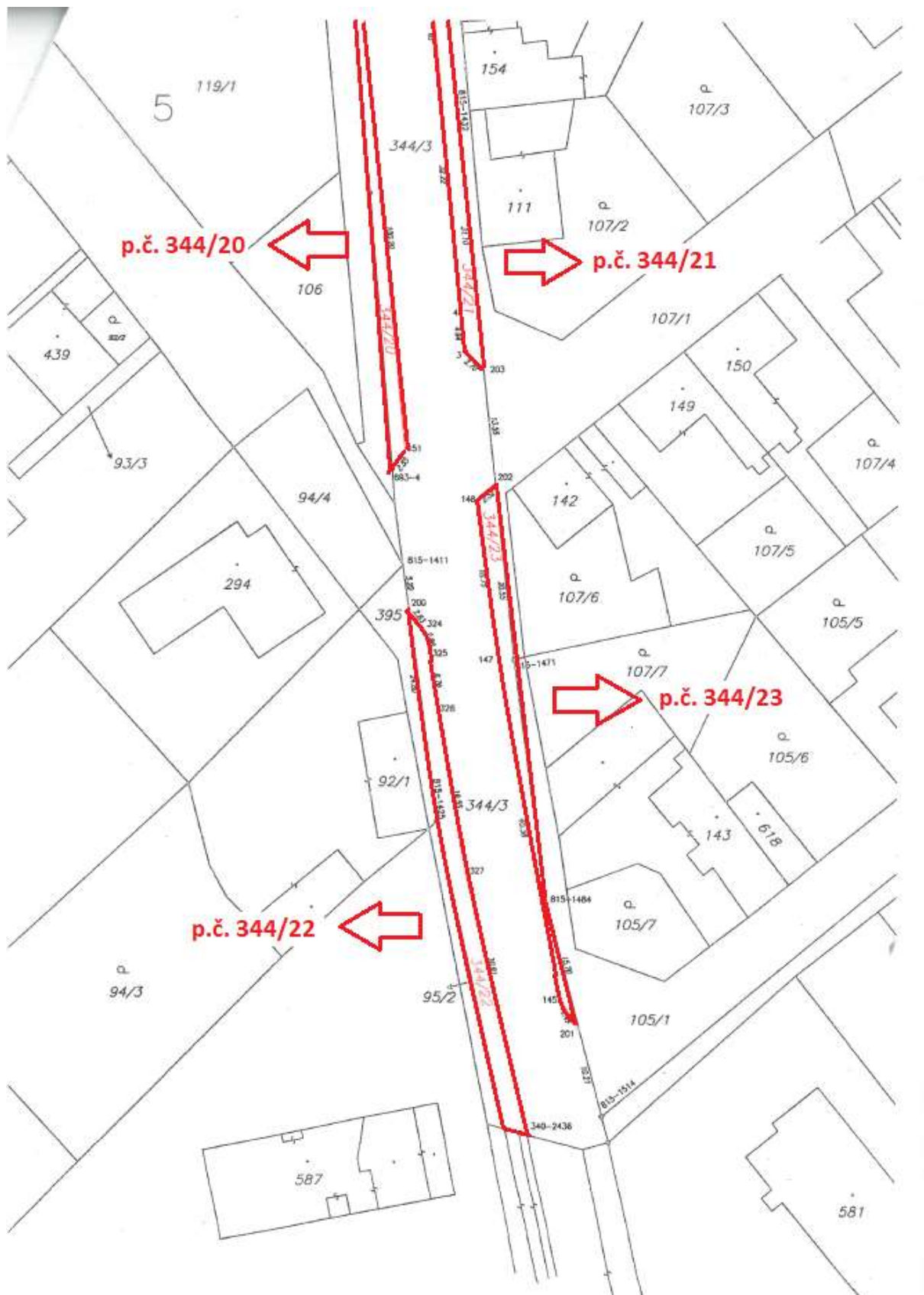
p.č. 344/13

p.č. 344/14











p.č. 344/13

p.č. 344/14

p.č. 344/15





