



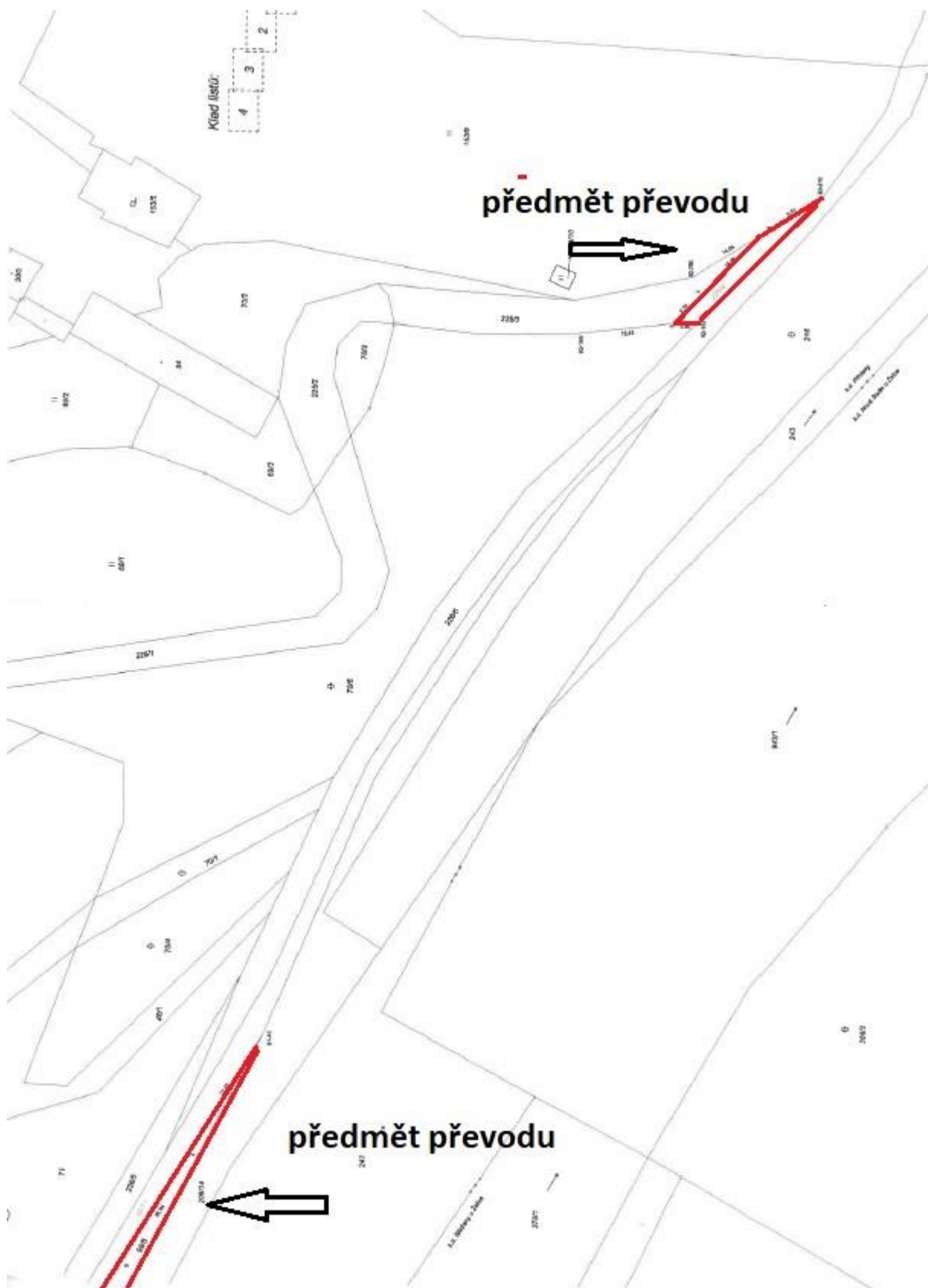
k.u. Výškov u Počerad

Vlastník SPÚ
k.u. Přívlačky

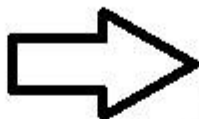
VÝKAZ DOSAVADNÍHO A NOVÉHO STAVU ÚDAJŮ KATASTRU NEMOVITOSTÍ																
Dosavadní stav					Nový stav											
Označení pozemku parc. čílem	Výměra parcely		Druh pozemku	Způsob využití	Označení pozemku parc. čílem	Výměra parcely		Druh pozemku	Typ stavby	Způsob využití	Způsob využití	Způsob využití	Pozemčí listy obsahující evidenční údaje pozemků			
	ha	m ²				ha	m ²						Číslo listu vlastnický	Číslo listu vlastnický	ha	m ²
99/3	14	85	ostatní plocha	99/3	10	57	ostatní plocha					0	99/3	10002	10	57
													99/3	10002		2
													99/3	10002	3	73
													99/3	10002		53
99/5	18	92	ostatní plocha	99/5	10	92	ostatní plocha					0	99/5	10002	10	92
													99/5	10002	5	40
													99/5	10002	2	60
225/3	3	80	ostatní plocha	225/3	3	20	ostatní plocha					0	225/3	10002	3	20
													225/3	10002		60
					37		57									

Poznámka: dle požadavku objednatelů byly body na hranicích stabilizovány dočasným způsobem dle §91, odst.6 kat. vyhl. č.357/2013Sb. Objednatel zajistí po dokončení stavebních prací jejich vytyčení a trvalou stabilizaci dle vyhlášky.

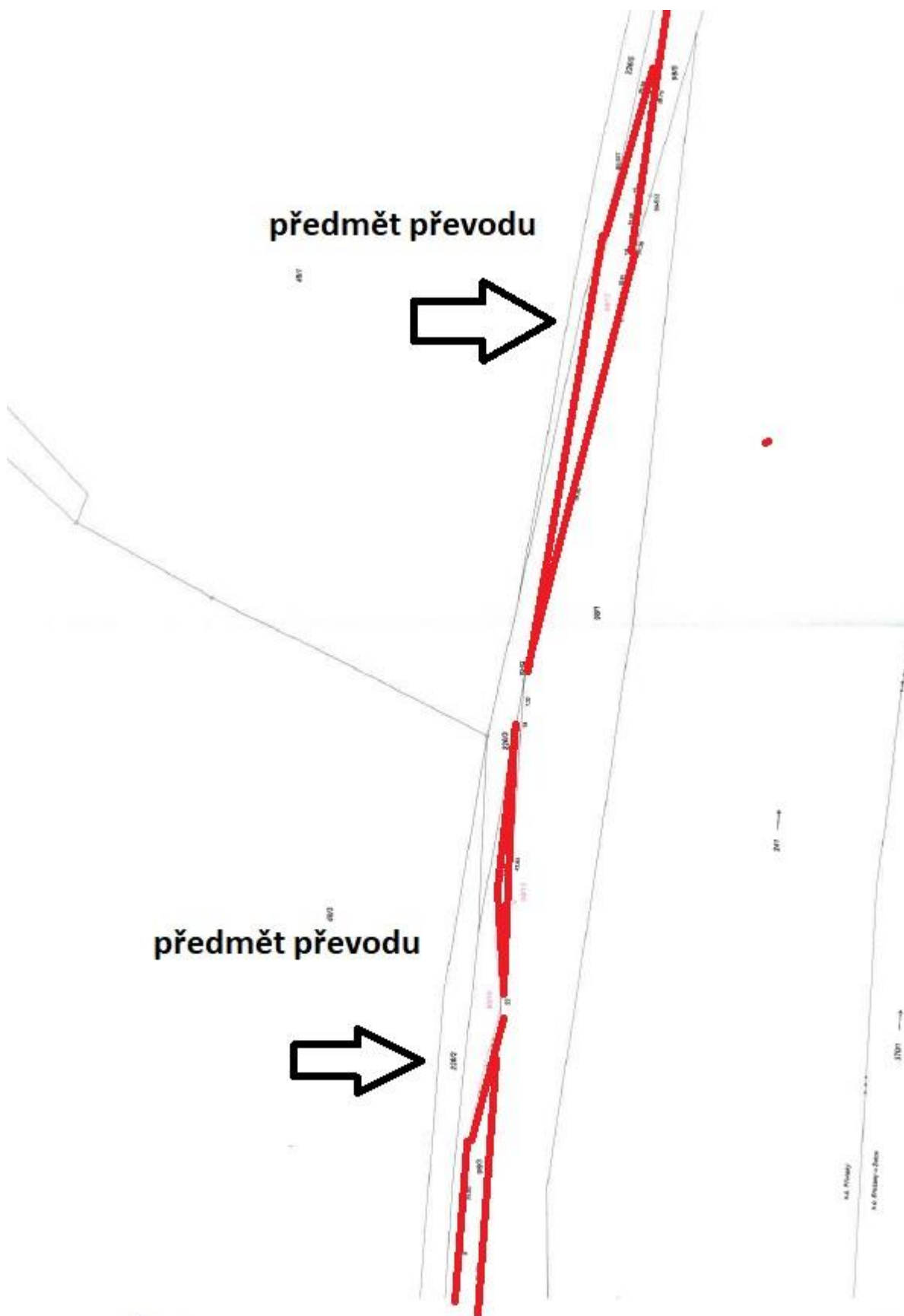
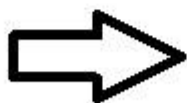
GEOMETRICKÝ PLÁN pro rozdělení pozemku	Geometrický plán ověřit úředně oprávněný zeměměřičský inženýr		Státní úřední ověřený zeměměřičský inženýr	
	Jméno, příjmení: Ing. Marcela Stránská		Jméno, příjmení: Ing. Marcela Stránská	
	Číslo přílohy seznamu úředně oprávněných zeměměřičských inženýrů: 2681/2014		Číslo přílohy seznamu úředně oprávněných zeměměřičských inženýrů: 2681/2014	
	Dne: 14.11.2023 Číslo: 26/2023		Dne: 23.11.2023 Číslo: 14/2023	
Náležitosti a přehled odpovědí přílohami předložen.		Tento státní úřední ověřený geometrický plán v elektronické podobě vloženou v dokumentu katastrálního úřadu.		
Vyhovitel: Valbek spol. s r.o. Vaňurova 505/17 46007 Liberec	Katastrální úřad souhlasí s odělením parcel		Ověření státního geometrického plánu v listinné podobě	
Číslo plánu: 122-88/2023	Veronika Rajtmajerová KÚ pro Ústecký kraj, KP Žatec PGP 693/2023-533 2023.11.22 11:26:47 +01'00'			
Okres: Louny				
Obec: Žitčice				
Kat. území: Přívlský				
Mapový list: DKM	Dosaženo/vlastnické pozemky byla poskytnuta možnost srovnání se v listinu s průběhem náběhových nových hranic, které byly zřetelně předepsány způsobem:			
viz seznam souřadnic				

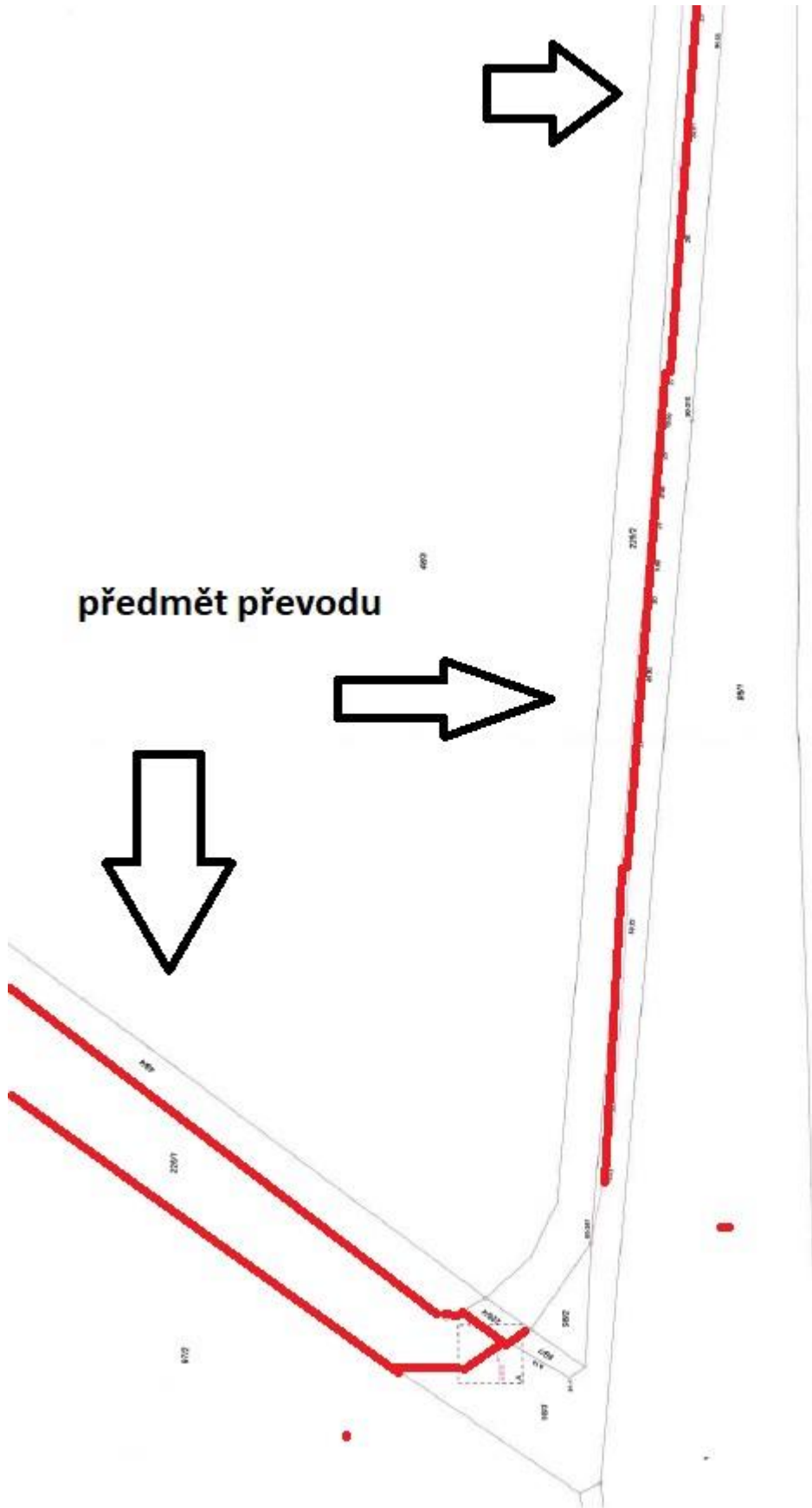


předmět převodu


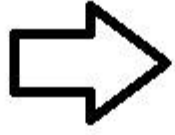
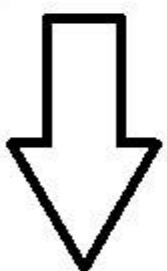


předmět převodu





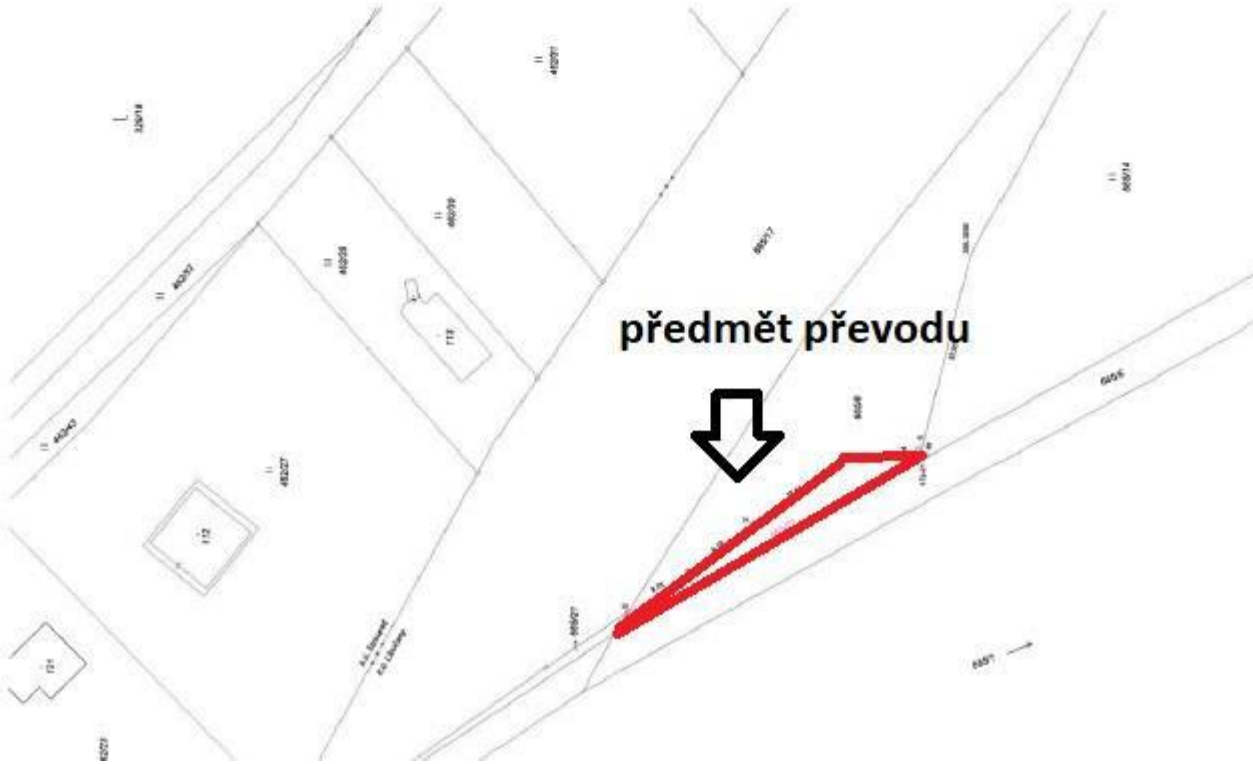
předmět převodu







V



VÝKAZ DOSAVIDNÍHO A NOVÉHO STAVU ÚDAJŮ KATASTRU NEMOVITOSTÍ

Číslo listu zeměpisný územní plán	Číslo listu zeměpisný územní plán	Číslo listu zeměpisný územní plán	Číslo listu zeměpisný územní plán	Číslo listu zeměpisný územní plán	Číslo listu zeměpisný územní plán	Stav dosavadní		Stav nový		Poznámka ke změně stavu nemovité věci
						Právní vztah k nemovité věci	Právní vztah k nemovité věci	Právní vztah k nemovité věci	Právní vztah k nemovité věci	
0000	0 04	0000	0 04	0000	0 04	0000	0 04	0000	0 04	
0000	0 04	0000	0 04	0000	0 04	0000	0 04	0000	0 04	

Poznámka: Při měření se vzalo v úvahu, že všechny měřené body jsou vzhledem k jejich poloze a šířce měřicího pásu vzhledem k měřicímu pásu.

Seznam souřadnic 10-TZK11

Číslo bodu	X	Y	Číslo bodu
1	80146,47	100892,44	8
2	80153,83	100894,33	9
3	80147,36	100891,02	10
4	80145,23	100892,08	11
5	80147,11	100892,08	12
6	80144,18	100898,03	13

GEOMETRICKÝ PLÁN

pro rozdělení pozemku

Územní plán: Ing. Mircea Strimola
 Číslo územního plánu: 2881/2014
 Datum: 25.11.2023
 Datum: 31.12.2023

Územní plán: Ing. Jura Soğut
 Číslo územního plánu: 2444/09
 Datum: 5.12.2023
 Datum: 15.02.2023

Vypracoval: Ing. Petr Štěpánek
 Mgr. Petr Štěpánek, Ing. Petr Štěpánek
 PUP 148/2023/033
 2523.12.04 09.34.42 401'00"

1:2000



