




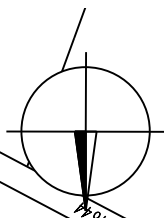


ZÁBOROVÝ ELABORÁT M 1:1 000

LEGENDA:

-  dočasný zábor ostatní plochy
-  trvalý zábor ostatní plochy
-  dočasný zábor zemědělské půdy (ZPF)
-  trvalý zábor zemědělské půdy (ZPF)
-  hranice záboru

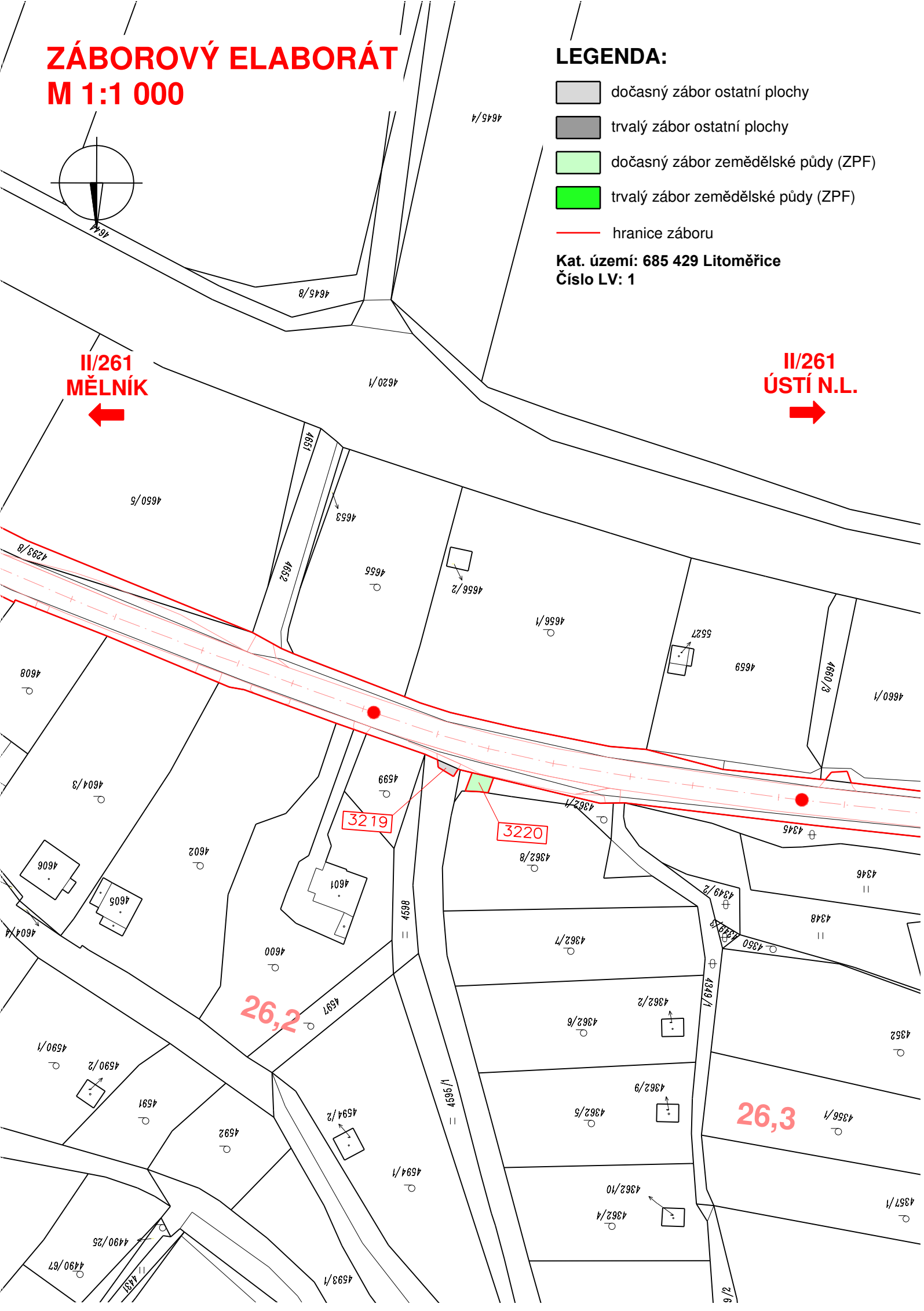
Kat. území: 685 429 Litoměřice
Číslo LV: 1



II/261
MĚLNÍK








II/261
ÚSTÍ N.L.



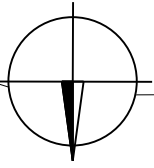
ZÁBOROVÝ ELABORÁT

M 1:1 000

LEGENDA:

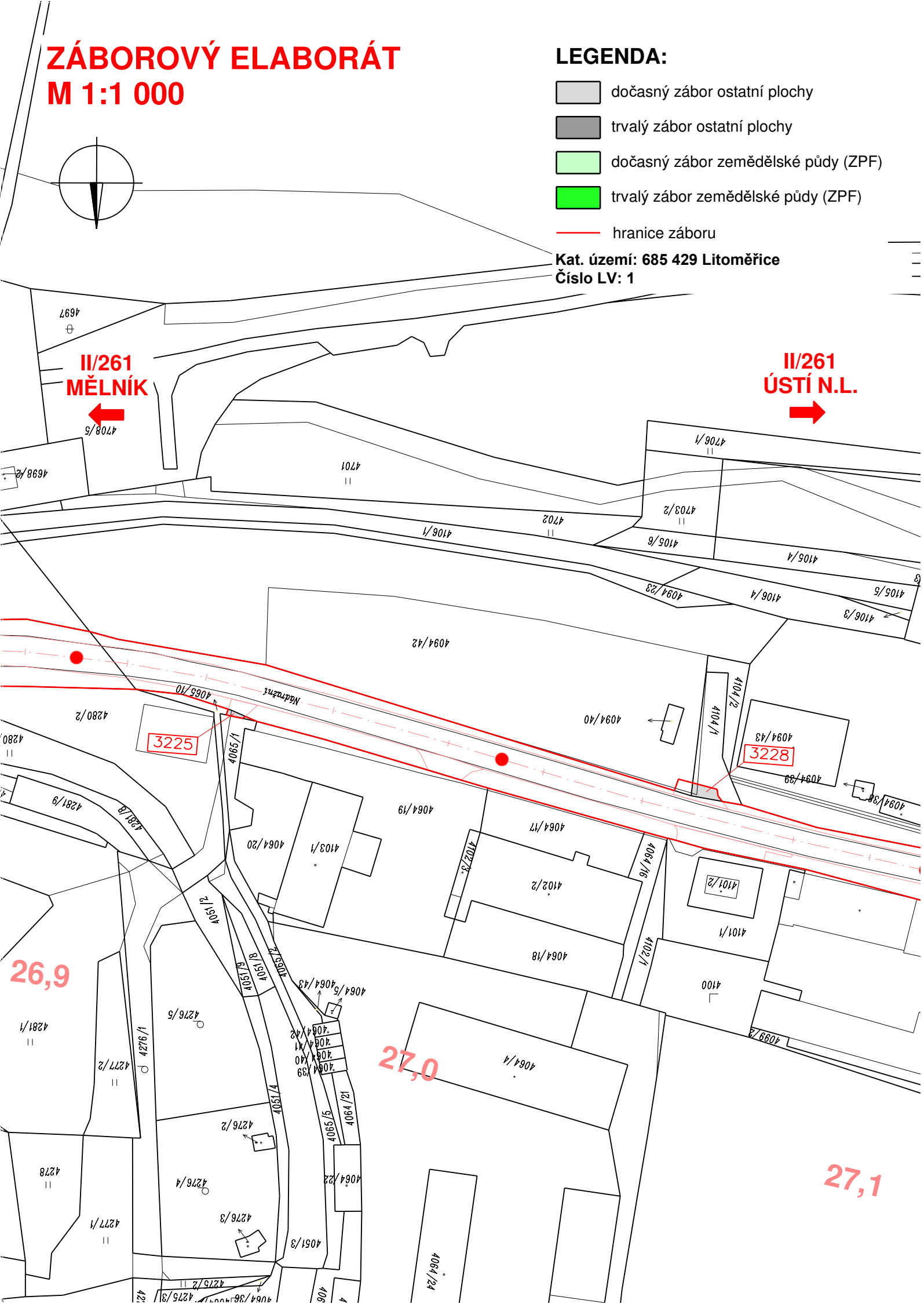
-  dočasný zábor ostatní plochy
-  trvalý zábor ostatní plochy
-  dočasný zábor zemědělské půdy (ZPF)
-  trvalý zábor zemědělské půdy (ZPF)
-  hranice záboru

Kat. území: 685 429 Litoměřice
Číslo LV: 1



**II/261
MĚLNÍK**

**II/261
ÚSTÍ N.L.**



26,9






0,27

27,1

ZÁBOROVÝ ELABORÁT

M 1:1 000

LEGENDA:

-  dočasný zábor ostatní plochy
-  trvalý zábor ostatní plochy
-  dočasný zábor zemědělské půdy (ZPF)
-  trvalý zábor zemědělské půdy (ZPF)
-  hranice záboru

Kat. území: 685 429 Litoměřice
Číslo LV: 1

**II/261
MĚLNÍK**
←

**II/261
ÚSTÍ N.L.**
→

SO 103
Polepy - Litoměřice

SO 104
Litoměřice - Žalhostice

km 27,832

3232

3231

4072/2	4074	4075	4076	4077	4078	4079	4080	4081	4082	4083	4084	4085	4086	4087
--------	------	------	------	------	------	------	------	------	------	------	------	------	------	------

27,8

27,9

