

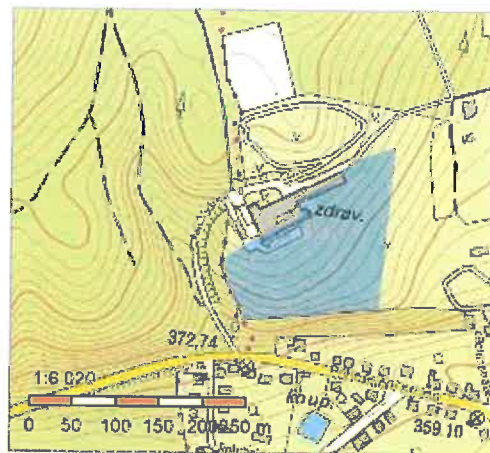


**Předávací protokol k zařazení dokončené stavby
(vlastní zdroje PO)**

ke dni 29.11.2019			
číslo org.	budova, stavba, č. p.	na pozemku č. parcely	v Kč
6601 6250	trafostanice	872	3 188 906,00 Kč
		výměra 23 412 9,628 m ² opr. ko.	3 188 906,00 Kč
	Celkem		3 188 906,00 Kč
<p>Předávající: Podkrušnohorské domovy sociálních služeb Dubí - Teplice, příspěvková organizace, Na Výšině 494, Dubí, PSČ: 417 01 <small>Podkrušnohorské domovy sociálních služeb Teplice - Teplice, příspěvková organizace majetkový účetní Dubí</small></p>			
<p>Přijímající: za KÚÚK: Kristýna Čermá, referent oddělení evidence a účtování o majetku kraje</p>			
<p>Podpis: </p>			
<p>Razítko: </p>			
<p>Vyřizuje: Formánková Blanka</p>			
<p>Datum: 29.11.2019</p>			

Informace o pozemku

Parcelní číslo:	872
Obec:	Dubí [567507]
Katastrální území:	Dubí u Teplic [633381]
Číslo LV:	1959
Výměra [m ²]:	23412
Typ parcely:	Parcela katastru nemovitostí
Mapový list:	
Určení výměry:	Ze souřadnic v S-JTSK
Způsob využití:	zeleň
Druh pozemku:	ostatní plocha



Vlastníci, jiní oprávnění

Vlastnické právo	Podíl
Ústecký kraj, Velká Hradební 3118/48, Ústí nad Labem-centrum, 40001 Ústí nad Labem	
Hospodaření se svěřeným majetkem kraje	Podíl
Podkrušnohorské domovy sociálních služeb Dubí - Teplice, příspěvková organizace, Na Výšině 494, 41701 Dubí	

Způsob ochrany nemovitosti

Nejsou evidovány žádné způsoby ochrany.

Seznam BPEJ

Parcela nemá evidované BPEJ.

Omezení vlastnického práva

Nejsou evidována žádná omezení.

Jiné zápisy

Nejsou evidovány žádné jiné zápisy.

Řízení, v rámci kterých byl k nemovitosti zapsán cenový údaj

Nemovitost je v územním obvodu, kde státní správu katastru nemovitostí ČR vykonává [Katastrální úřad pro Ústecký kraj, Katastrální pracoviště Teplice](#)

Zobrazené údaje mají informativní charakter. Platnost k 05.08.2020 11:00:00.