

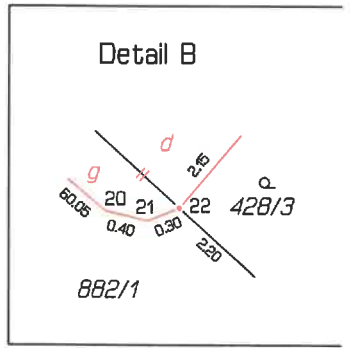


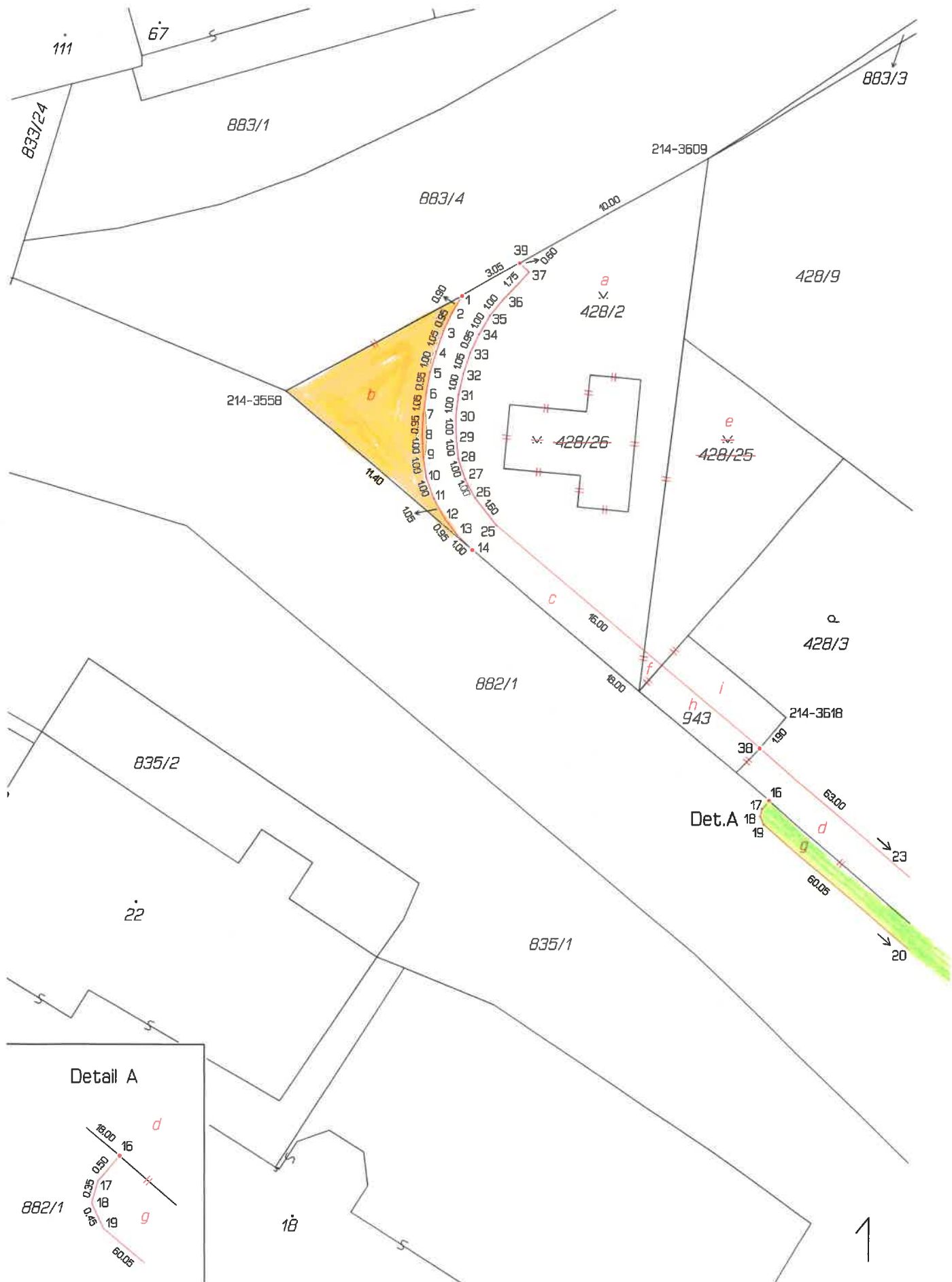
VÝKAZ DOSAVADNÍHO A NOVÉHO STAVU ÚDAJŮ KATASTRU NEMOVITOSTÍ															
Dosavadní stav					Nový stav										
Označení pozemku parc. číslem	Výměra parcely		Druh pozemku Způsob využití	Označení pozemku parc. číslem	Výměra parcely		Druh pozemku Způsob využití	Typ stavby Způsob využití	Způsob určení výměr	Porovnání se stavem evidence právních vztahů					
	ha	m <sup>2</sup>			ha	m <sup>2</sup>				Díl přechází z pozemku označeného v katastru nemovitostí	dřívější poz. evidenci	Číslo listu vlastnictví	Výměra dílu		Označení dílu
428/2	2	18	ostat. pl. zeleň	428/2	2	31	ostat. pl. zeleň		0	428/2		10001	1	45	
										428/25		10001		52	e
										428/26		10001		25	celá
										943		10001		9	i
													2	31	
428/3	14	65	zahrada	428/3	13	51	zahrada		0			10001			
428/25		53	ostat. pl. zeleň	zaniká											
428/26		25	ostat. pl. zeleň	zaniká											
882/1	10	74	ostat. pl. silnice	882/1	10	29	ostat. pl. silnice		0			83			
883/4	8	75	ostat. pl. silnice	883/4	9	11	ostat. pl. silnice		0	883/4		83	8	75	celá
										428/2		10001		36	b
													9	11	
943		20	ostat. pl. jiná pl.	943	2	08	ostat. pl. ostat. komunikace		2	943		10001		11	h
										428/2		10001		37	c
										428/3		10001	1	14	d
										428/25		10001		1	f
										882/1		83		45	g
													2	08	
	37	30			37	30									

VÝKAZ ÚDAJŮ O BONITOVANÝCH PŮDNĚ EKOLOGICKÝCH JEDNOTKÁCH (BPEJ) K PARCELÁM NOVÉHO STAVU											
Parcelní číslo podle katastru nemovitostí		Kód BPEJ	Výměra		BPEJ na dílu parcely	Parcelní číslo podle zjednodušené evidence		Kód BPEJ	Výměra		BPEJ na dílu parcely
katastru nemovitostí	zjednodušené evidence		ha	m <sup>2</sup>		katastru nemovitostí	zjednodušené evidence		ha	m <sup>2</sup>	
428/3		10100	7	74							
		10602	5	77							

Zpřesnění geometrického a polohového určení pozemků podle § 50 odst. 1 písm. a) katastrálního zákona navržené v tomto geometrickém plánu lze v katastru nemovitostí provést jen na základě souhlasného prohlášení (dle § 84 odst. 8 katastrální vyhlášky).

<b>GEOMETRICKÝ PLÁN</b> <b>pro</b> změna hranice pozemku, průběh vlastníky zpřesněné hranice pozemku	Geometrický plán ověřil úředně oprávněný zeměměřický inženýr:		Stejnopis ověřil úředně oprávněný zeměměřický inženýr:	
	Jméno, příjmení:	Ing. Milan Chundela	Jméno, příjmení:	
	Číslo položky seznamu úředně oprávněných zeměměřických inženýrů:	1317/1995	Číslo položky seznamu úředně oprávněných zeměměřických inženýrů:	
	Dne: 23.3.2020	Číslo: 108/2020	Dne:	Číslo:
Náležitostmi a přesností odpovídá právním předpisům.		Tento stejnopis odpovídá geometrickému plánu v elektronické podobě uloženému v dokumentaci katastrálního úřadu.		
Vyhotovitel: Ing. Richard Červenka K. H. Máchy 1714, 43801 Žatec Číslo plánu: 297-009/2020 Okres: Louny Obec: Čeradice Kat. území: Čeradice u Žatce Mapový list: Žatec 1-4/31 <small>Dosavadním vlastníkům pozemků byla poskytnuta možnost seznámit se v terénu s průběhem navrhovaných nových hranic, které byly označeny předepsaným způsobem: viz seznam souřadnic</small>	Katastrální úřad souhlasí s očíslováním parcel.  OBEČ → ÚK  ÚK → OBEČ		Ověření stejnopisu geometrického plánu v listinné podobě.  <b>NEOVĚŘENÁ KOPIE</b>	





Detail A

