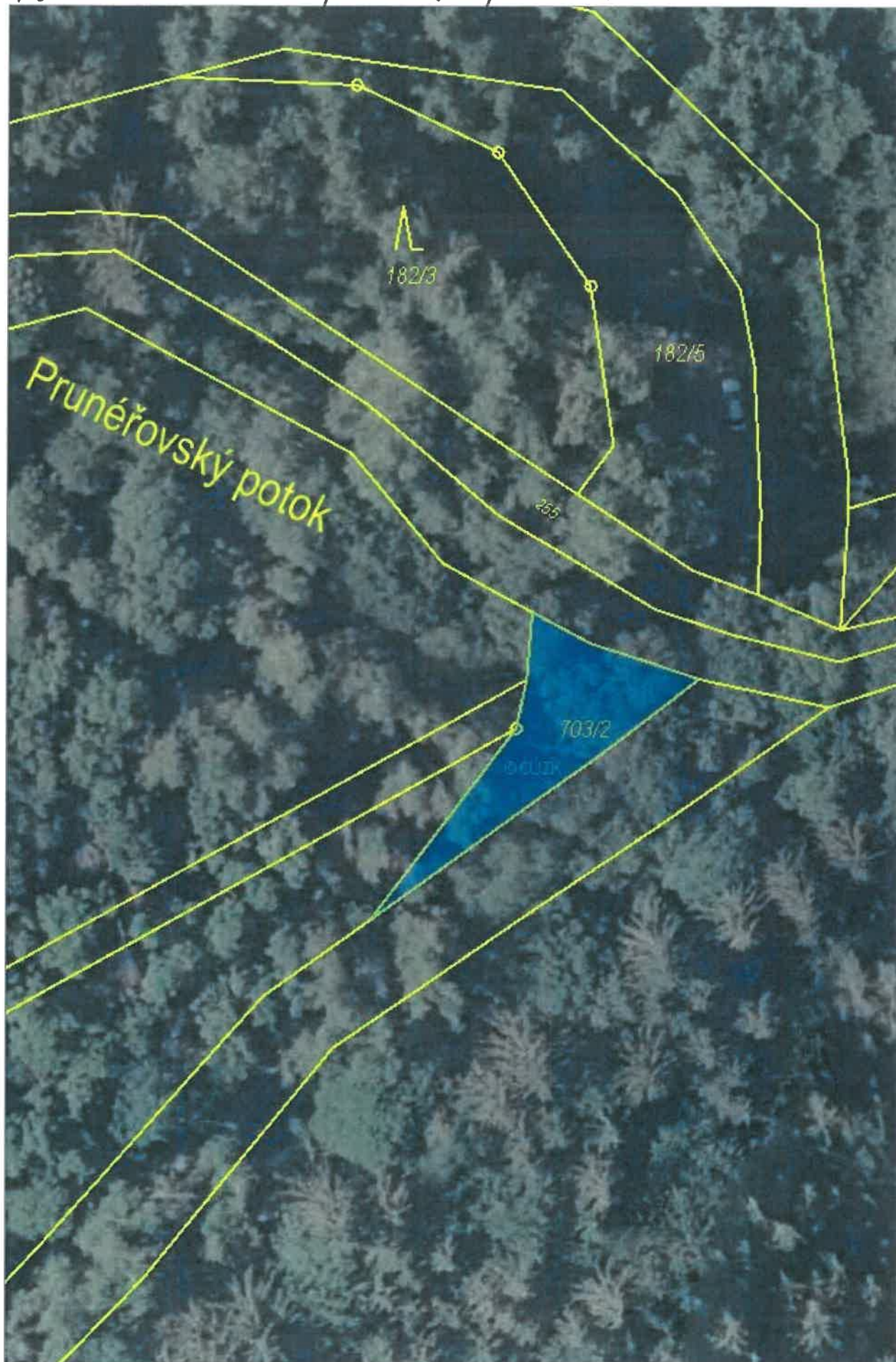


HŮ MÍSTO p.č. 703/2 - 204 m²



silnice č. III/22318

628

633

II
644

Q
625

654

631
631/3

643/2

543-309

301-224

301-223

Λ
630

631/6

301-214

216-1

301-213

301-294

631/4

k.ú. Místo
k.ú. Prunětov

624

623
623/1

301-130

301-293

631/5

II
620/1

KU MÍSTO

p.č. 623/2 - 67 m²
p.č. 631/4 - 229 m²

Λ
909

nálež. č. III/22318

301-130

621/4

734

543-318

911/3

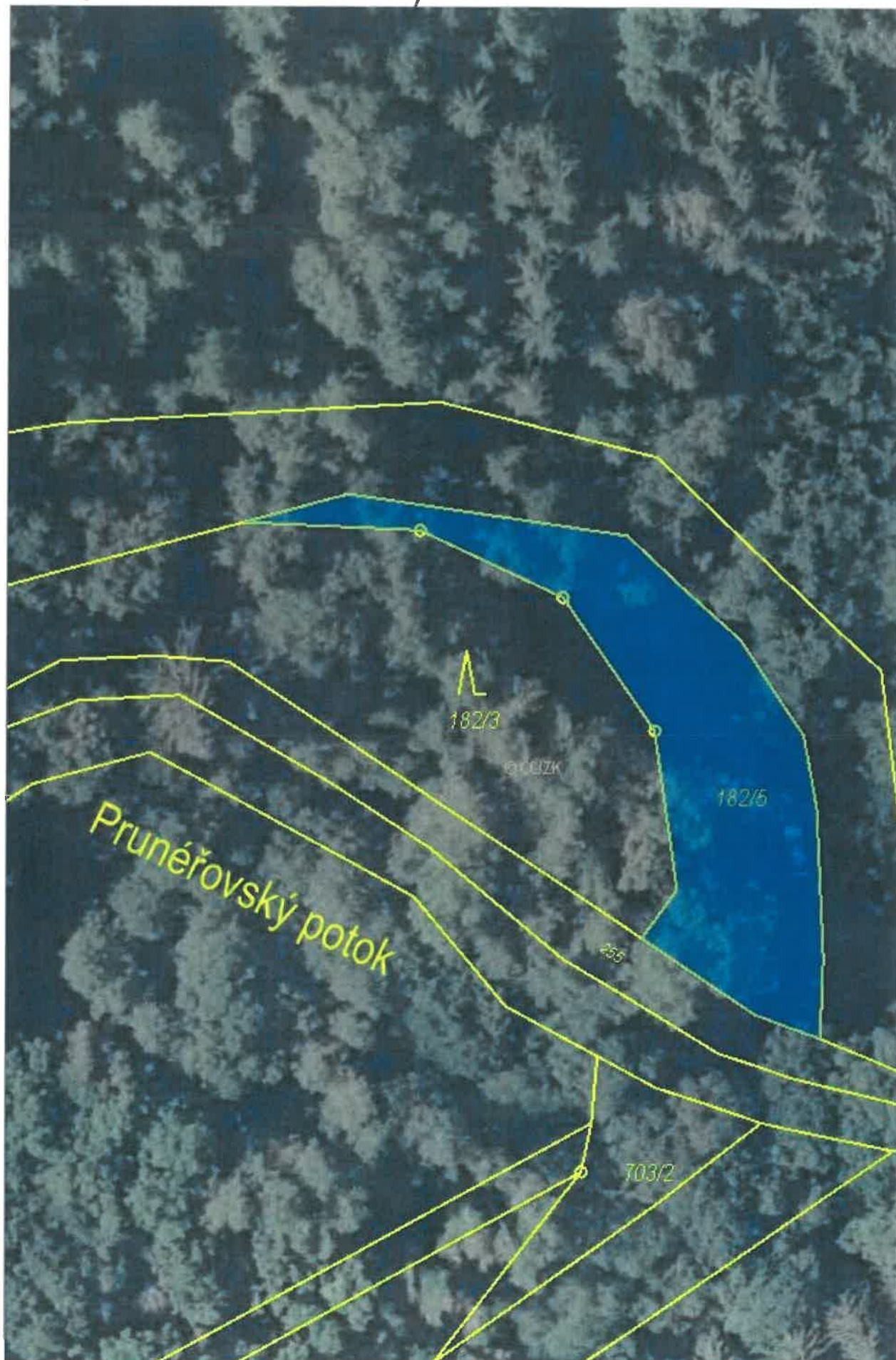
Λ
618

604/1

908

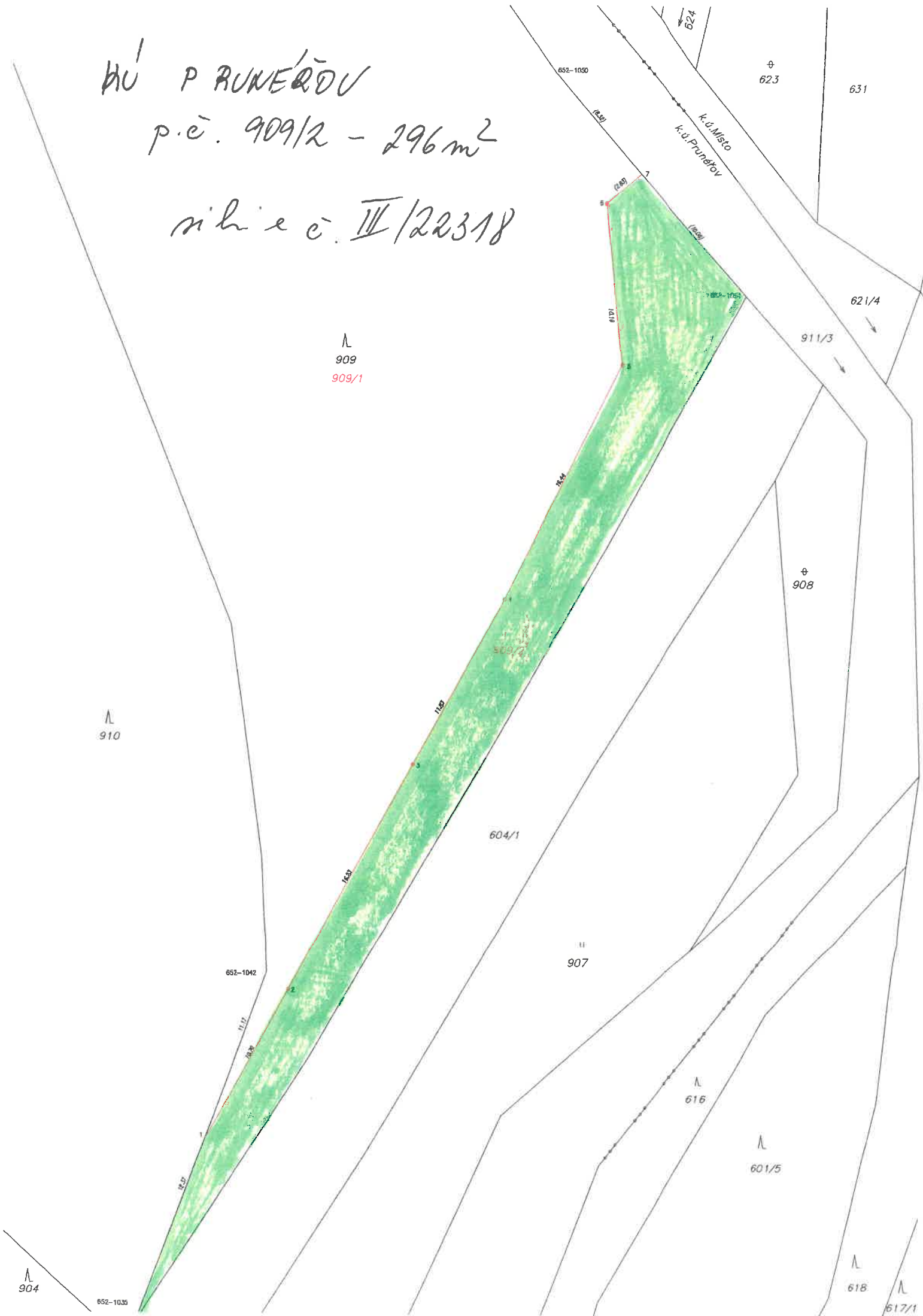
II
620/2

ná úbočí u výsluní p.č. 182/5 - 689 m²



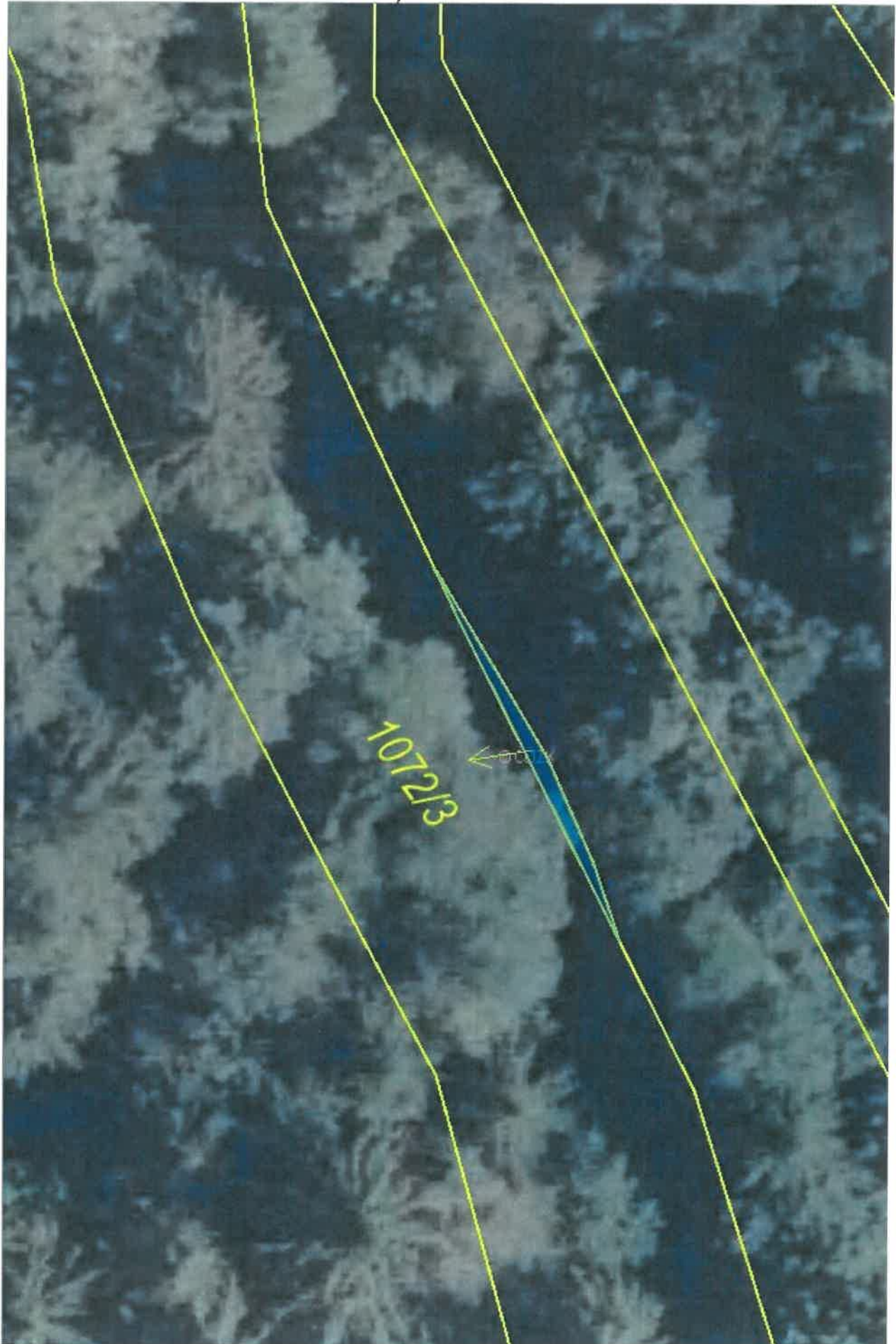
řidice č. III/22318

KU P RUNEČOVU
p.č. 909/2 - 296 m²
s hř. č. IV/22318



MÚ PETLERY

p.č. 1072/3 - 9m²



milice č. III/22316

KU PETUERY p.č. 1077/2 - 81 m²



silnice č. III/22316