VÝKAZ DOSAVADNÍHO A NOVÉHO STAVU ÚDAJŮ KATASTRU NEMOVITOSTÍ

Dosavadní stav				Nový stav											
Označení pozemku parc. číslem	Výměra parcely ha	Výměra parcely m²	Druh pozemku / Způsob využití	Označení pozemku parc. číslem	Výměra parcely ha	Výměra parcely m²	Druh pozemku / Způsob využití	Typ stavby / Způsob využití	Způs. určení výměr	Porovnání se stavem evidence práv. vztahů: Díl přechází z pozemku zaraženého v katastru nemovitostí	Díl přechází z pozemku zaraženého v dřívější poz. evidenci	Číslo listu vlastnictví	Výměra dílu ha	Výměra dílu m²	Označení dílu
1874/1	*1) 2	10	44	1874/1	2	09	14		2	1874/1		10001	2	09	14
				1874/11	1	29			2	1874/1		10001		1	29
	*1) 2	10	44		2	10	43								

*1) Rozdíl -1 m2 vzniklý zaokrouhlením výměr (bod 14.6 písm. a) přílohy katastrální vyhlášky) u dosavadní parcely č.1874/1

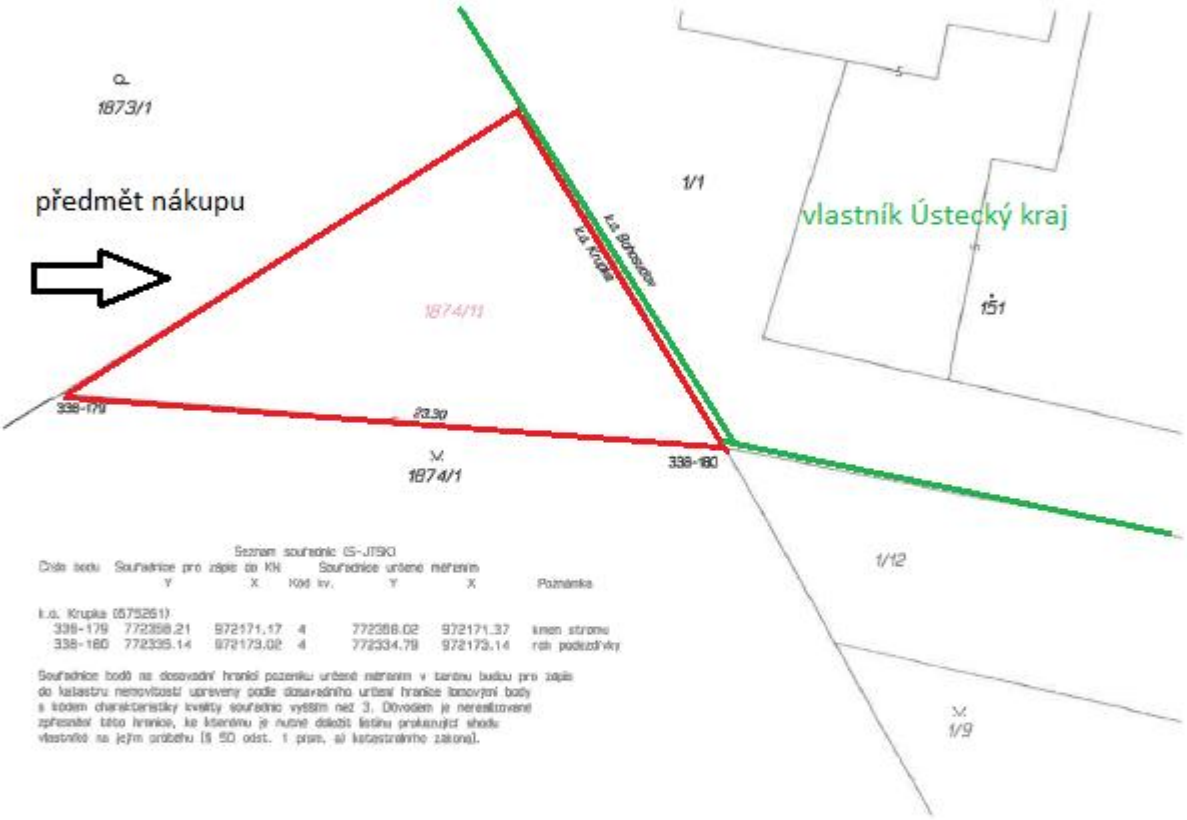

Seznam souřadnic GS-JTSK

Číslo bodu	Souřadnice pro zápis do KN Y	X	Kód kv.	Souřadnice určené měřením Y	X	Poznámka
k.ú. Krupka (675261)						
338-179	772358.21	972171.17	4	772358.02	972171.37	kmen stromu
338-180	772335.14	972173.02	4	772334.79	972173.14	roh podezdívky

Souřadnice bodů na dosavadní hranici pozemku určené měřením v terénu budou pro zápis do katastru nemovitostí upraveny podle dosavadního určení hranice lomovými body s kódem charakteristiky kvality souřadnic vyšším než 3. Důvodem je nerealizované zpřesnění této hranice, ke kterému je nutné doložit listinu prokazující shodu vlastníků na jejím průběhu (§ 50 odst. 1 písm. a) katastrálního zákona).

GEOMETRICKÝ PLÁN pro

rozdělení pozemku

Geometrický plán ověřil úředně oprávněný zeměměřický inženýr:
Jméno, příjmení: Ing. Jan Ganaj
Číslo pečetidlo oprávněného úředně oprávněných zeměměřických inženýrů: 2327/07
Dne: 29.1.2019 Číslo: 71/19
Náležitosti a pravost odpovídá právním předpisům.

Stejnopis ověřil úředně oprávněný zeměměřický inženýr:
Jméno, příjmení: Ing. Jan Ganaj
Číslo pečetidlo oprávněného úředně oprávněných zeměměřických inženýrů: 2327/07
Dne: 30.1.2019 Číslo: 62/19
Tento stejnopis odpovídá geometrickému plánu v elektronické podobě uloženému v databázi katastrálního úřadu.

Vyhotovitel: Alexandr Černý
Na Lukách 99,
Krupka-Nové Modlany,
41742

Číslo plánu: 1435-7020/2019

Okres: Teplice

Obec: Krupka

Kat. území: Krupka

Mapový list: Ústí nad Labem 8-6/11

Dosavadním zkoumáním pozemků byla poskytnuta součinnost vlastníků se v rozsahu s průběhem navrhovaných nových hranic, které byly označeny předepsaným způsobem:

Katastrální úřad souhlasí s ověřovacím parcel.

KÚ pro Ústecký kraj
KP Teplice
Ing. Iva Klímová
PGP-163/2019-509
2019.01.30 15:27:20 CET

[redacted]

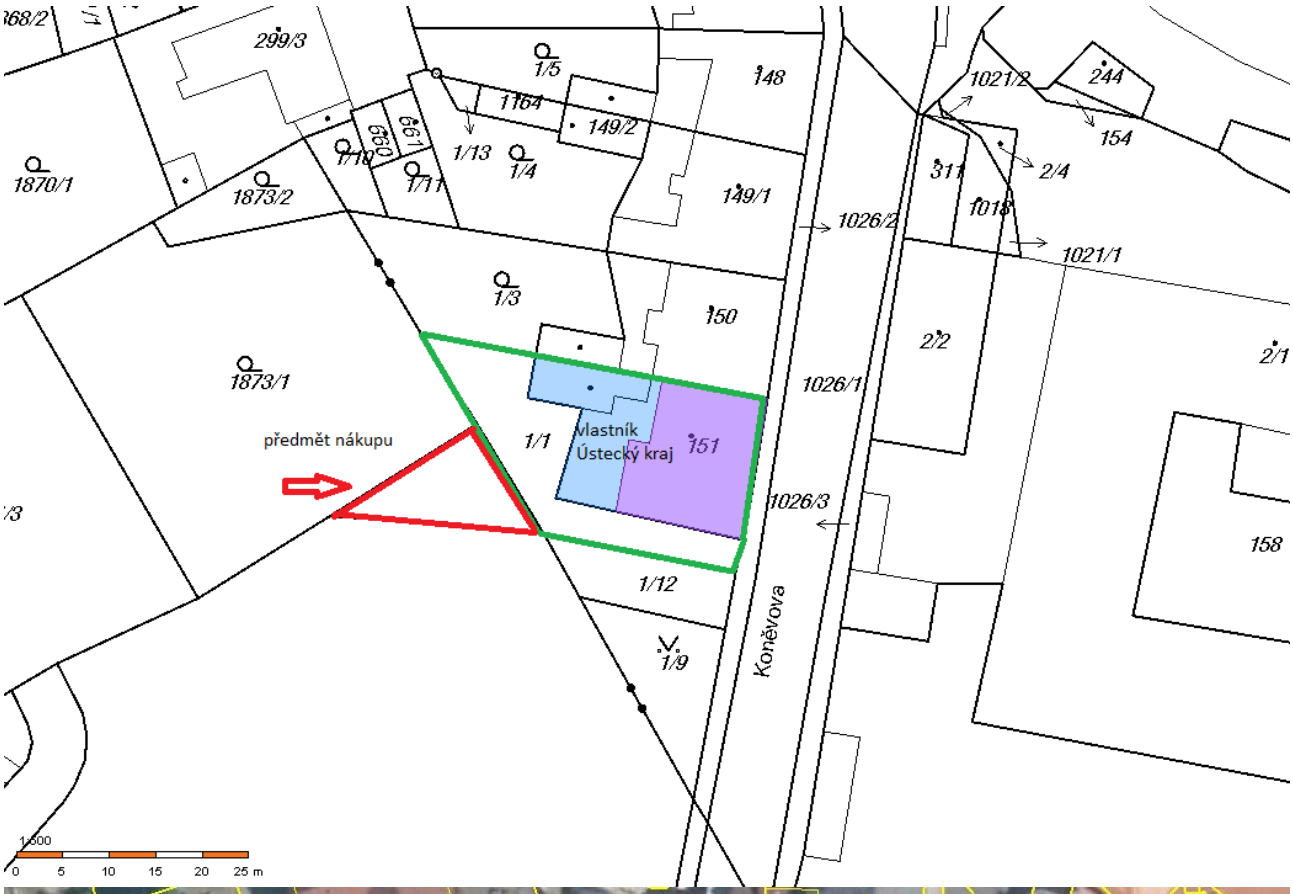
299/3
1/5
148
1164
149/2
660
661
1/10
1/11
1/13
1/4
1870/1
1873/2
149/1
1026/2
1021/2
244
154
311
2/4
1018
1021/1
1/3
150
2/2
2/1
1873/1
1026/1
předmět nákupu
1/1
vlastník
Ústecký kraj
151
1026/3
158
1/12
1/9
Koněvova
1:500
0 5 10 15 20 25 m

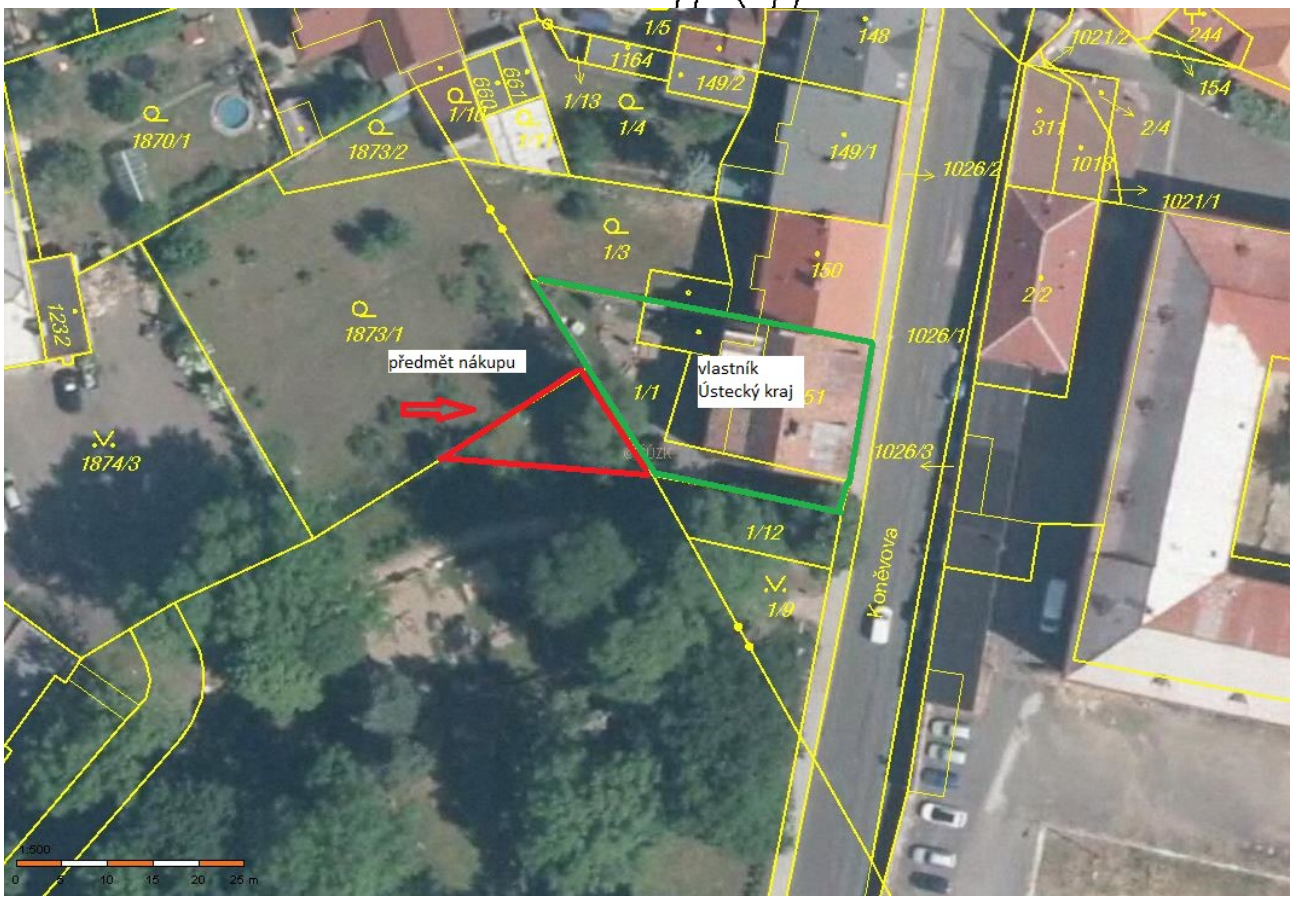
1/5
148
1164
149/2
660
661
1/10
1/11
1/13
1/4
1870/1
1873/2
149/1
1026/2
1021/2
244
154
311
2/4
1018
1021/1
1/3
150
2/2
1232
1873/1
1026/1
předmět nákupu
1/1
vlastník
Ústecký kraj
1874/3
1026/3
1/12
1/9
Koněvova
1:500
0 5 10 15 20 25 m