




Ústecký kraj

2. AKTUALIZACE ZÁSAD ÚZEMNÍHO ROZVOJE ÚSTECKÉHO KRAJE

3. VÝKRES KRAJIN, PRO KTERÉ SE STANOVUJÍ CÍLOVÉ KVALITY

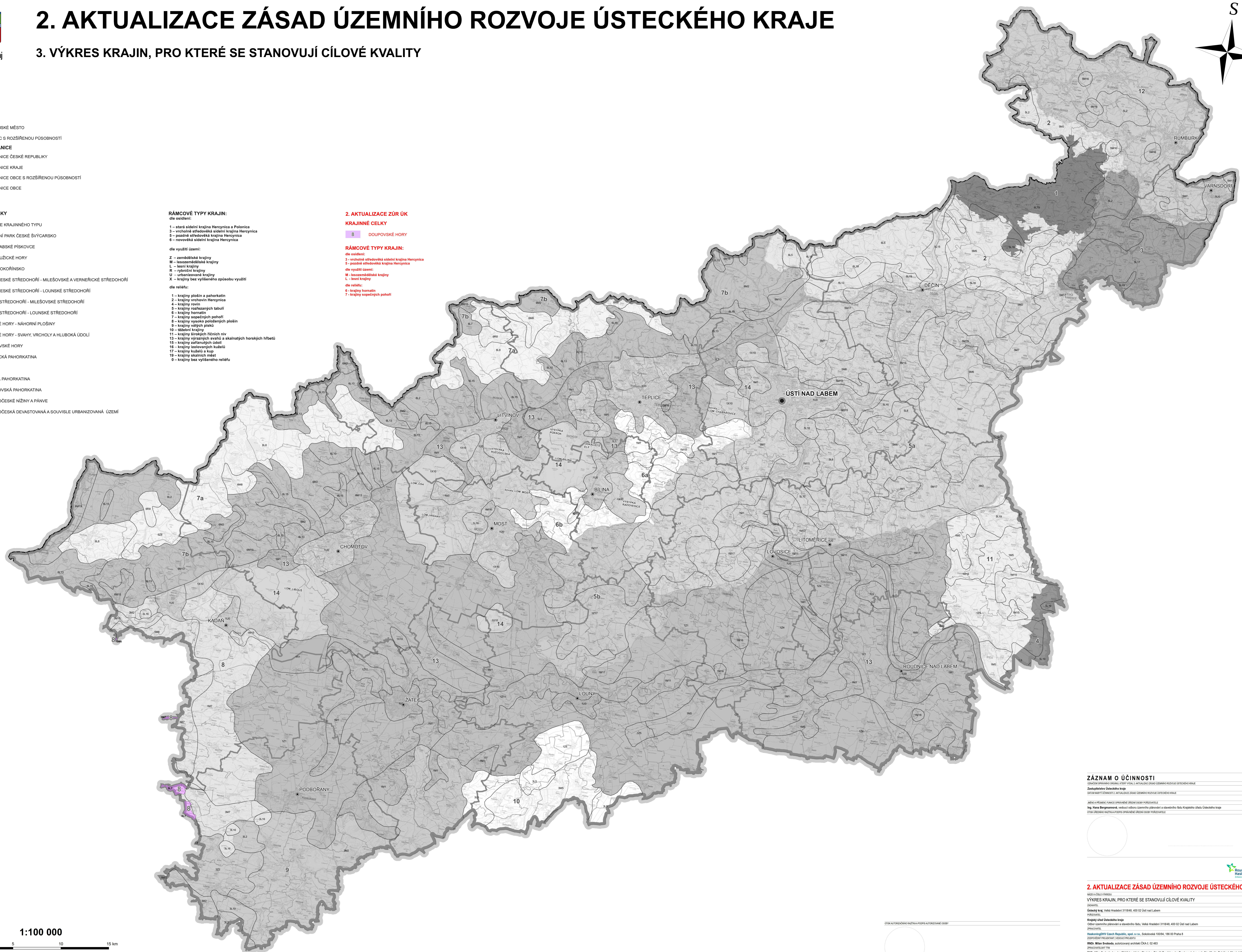


- SÍDLA**
- KRAJSKÉ MĚSTO
 - OBEC S ROZŠÍŘENOU PŮSOBNOSTÍ
- SPRÁVNÍ HRANICE**
- HRANICE ČESKÉ REPUBLIKY
 - HRANICE KRAJE
 - HRANICE OBCE S ROZŠÍŘENOU PŮSOBNOSTÍ
 - HRANICE OBCE

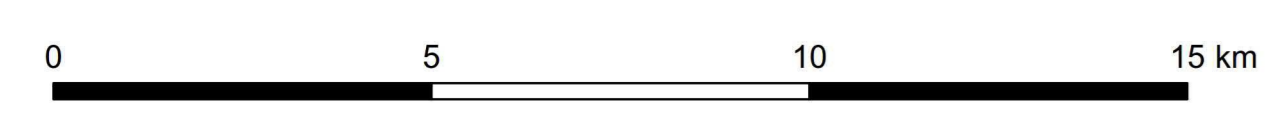
- KRAJINNÉ CELKY**
- 121 HRANICE KRAJINNEHO TYPU
 - 1 NÁRODNÍ PARK ČESKÉ ŠVÝCARSKO
 - 2 CHKO LABSKÉ PÍSKOVCE
 - 3 CHKO LUŽICKÉ HORY
 - 4 CHKO KOKOŘÍNSKO
 - 5a CHKO ČESKÉ STŘEDOHŘÍ - MILEŠOVSKÉ A VERNÉŘICKÉ STŘEDOHŘÍ
 - 5b CHKO ČESKÉ STŘEDOHŘÍ - LOUNSKÉ STŘEDOHŘÍ
 - 6a ČESKÉ STŘEDOHŘÍ - MILEŠOVSKÉ STŘEDOHŘÍ
 - 6b ČESKÉ STŘEDOHŘÍ - LOUNSKÉ STŘEDOHŘÍ
 - 7a KRUŠNÉ HORY - NAHORNÍ PLOŠINY
 - 7b KRUŠNÉ HORY - SVAHY, VRCHOLY A HLUBOKÁ ÚDOLÍ
 - 8 DOUPOVSKÉ HORY
 - 9 JESENICKÁ PAHORKATINA
 - 10 DŽBÁN
 - 11 RALSKÁ PAHORKATINA
 - 12 ŠLUKNOVSKÁ PAHORKATINA
 - 13 SEVEROČESKÉ NÍZINY A PÁVNĚ
 - 14 SEVEROČESKÁ DEJAVOVANÁ A SOUVISLE URBANIZOVANÁ ÚZEMÍ

- RÁMCOVÉ TYPY KRAJIN:**
dle osídlení:
- 1 – stará sídelní krajina Hercynica a Polonica
 - 3 – vrcholné středověká sídelní krajina Hercynica
 - 5 – pozdní středověká krajina Hercynica
 - 6 – novověká sídelní krajina Hercynica
- dle využití území:
- Z – zemědělské krajiny
 - M – lesozemědělské krajiny
 - L – lesní krajiny
 - R – rybníční krajiny
 - U – urbanizované krajiny
 - X – krajiny bez vylišeného způsobu využití
- dle reliéfu:
- 1 – krajiny plošin a pahorkatin
 - 2 – krajiny vrchovin Hercynica
 - 4 – krajiny rovin
 - 5 – krajiny rozlezaných tabulí
 - 6 – krajiny hornatí
 - 7 – krajiny sopkových pohorí
 - 8 – krajiny vysoké poloúrodných plošin
 - 9 – krajiny vlnitých plání
 - 10 – těžební krajiny
 - 11 – krajiny širokých říčních niv
 - 13 – krajiny výrazných svahů a skalnatých horských hřbetů
 - 15 – krajiny zastlacených údolí
 - 16 – krajiny izolovaných kuzelů
 - 17 – krajiny kuzelů a kúp
 - 19 – krajiny skalních měst
 - 0 – krajiny bez vylišeného reliéfu

- 2. AKTUALIZACE ZŮR ÚK**
KRAJINNÉ CELKY
- 8 DOUPOVSKÉ HORY
- RÁMCOVÉ TYPY KRAJIN:**
dle osídlení:
- 3 – vrcholné středověká sídelní krajina Hercynica
 - 5 – pozdní středověká krajina Hercynica
- dle využití území:
- M – lesozemědělské krajiny
 - L – lesní krajiny
- dle reliéfu:
- 6 – krajiny hornatí
 - 7 – krajiny sopkových pohorí



1:100 000



ZÁZNAM O ÚČINNOSTI

OPRAVA SPRÁVNÍHO OBRAZU KTERÝ VYKRESLIL AKTUALIZACE ÚZEMNÍHO ROZVOJE ÚSTECKÉHO KRAJE

Zastupující ústeckého kraje

DEKRETEM ÚSTECKÉHO KRAJE

AKTUALIZACE ÚZEMNÍHO ROZVOJE ÚSTECKÉHO KRAJE

AKTUALIZACE ÚZEMNÍHO ROZVOJE ÚSTECKÉHO KRAJE

Ing. Marek Bergmann, vedoucí odboru územního plánování a stavebního řádu Krajského úřadu Ústeckého kraje

OTVÁŘENÍ ÚZEMNÍHO ROZVOJE ÚSTECKÉHO KRAJE



2. AKTUALIZACE ZÁSAD ÚZEMNÍHO ROZVOJE ÚSTECKÉHO KRAJE

VÝKRES KRAJIN, PRO KTERÉ SE STANOVUJÍ CÍLOVÉ KVALITY

3

Kraj ústeckého kraje

OPRAVA SPRÁVNÍHO OBRAZU KTERÝ VYKRESLIL AKTUALIZACE ÚZEMNÍHO ROZVOJE ÚSTECKÉHO KRAJE

Ing. Marek Bergmann, vedoucí odboru územního plánování a stavebního řádu Krajského úřadu Ústeckého kraje

OTVÁŘENÍ ÚZEMNÍHO ROZVOJE ÚSTECKÉHO KRAJE

Ing. Marek Bergmann, vedoucí odboru územního plánování a stavebního řádu Krajského úřadu Ústeckého kraje

OTVÁŘENÍ ÚZEMNÍHO ROZVOJE ÚSTECKÉHO KRAJE

1:100 000