


## PŘEDMĚT ŘEŠENÍ 8. AKTUALIZACE ZÚR ÚK


 ÚZEMÍ ŘEŠENÉ V 8. AKTUALIZACI ZÚR ÚK

### JEVY INFORMATIVNÍ

 STÁTNÍ HRANICE ČESKÉ REPUBLIKY

 HRANICE KRAJE

### ROZVOJOVÉ OBLASTI, ROZVOJOVÉ OSY A SPECIFICKÉ OBLASTI VYMEZENÉ PÚR ČR

 METROPOLITNÍ ROZVOJOVÁ OBLAST MEZINÁRODNÍHO A REPUBLIKOVÉHO VÝZNAMU

 ROZVOJOVÁ OBLAST MEZINÁRODNÍHO A REPUBLIKOVÉHO VÝZNAMU

 ROZVOJOVÁ OBLAST MEZINÁRODNÍHO A REPUBLIKOVÉHO VÝZNAMU

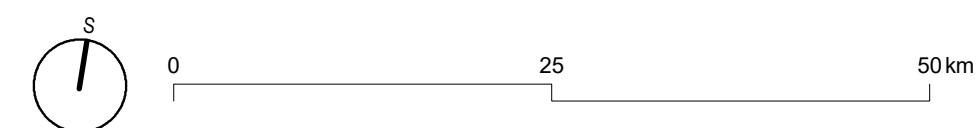
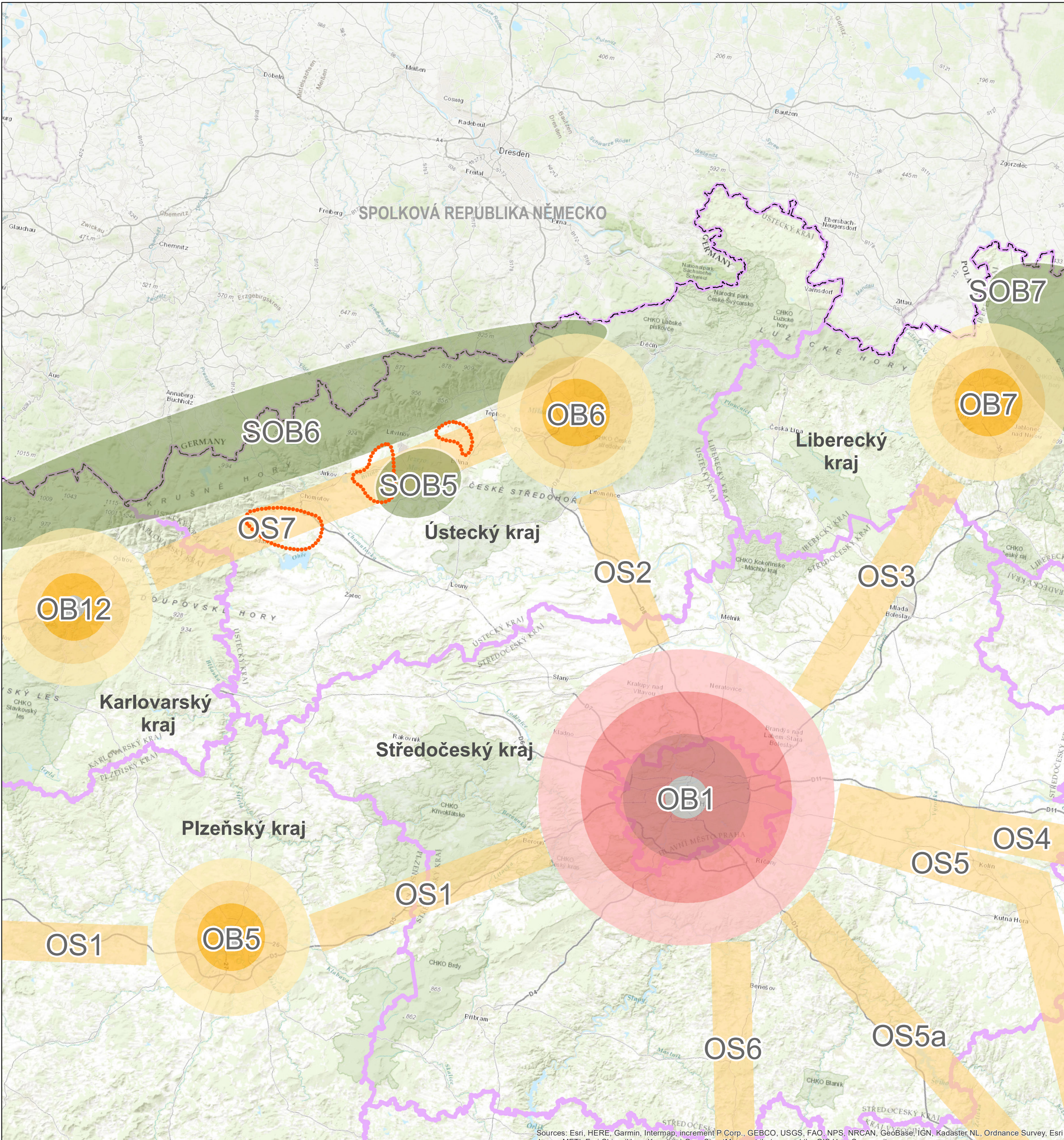
 SPECIFICKÁ OBLAST MEZINÁRODNÍHO A REPUBLIKOVÉHO VÝZNAMU

OB1 ROZVOJOVÁ OBLAST VYMEZENÁ PÚR


OS3 ROZVOJOVÁ OSA VYMEZENÁ PÚR

SOB6 SPECIFICKÁ OBLAST VYMEZENÁ PÚR

SPECIFICKÁ OBLAST, VE KTERÉ SE PROJEVUJE AKTUÁLNÍ PROBLÉM OHROŽENÍ ÚZEMÍ SUCHEM JE VYMEZENÁ NA ÚZEMÍ CELÉHO ÚSTECKÉHO KRAJE S VÝJIMKOU SO ORP RUMBURK A VARNSDORF



## 8. AKTUALIZACE ZÁSAD ÚZEMNÍHO ROZVOJE ÚSTECKÉHO KRAJE

VÝKRES	6. VÝKRES ŠIRŠÍCH VZTAHŮ	
OBJEDNATEL	Ústecký kraj, Velká Hradební 3118/48, 400 02 Ústí nad Labem	
POŘIZOVATEL	Krajský úřad Ústeckého kraje, odbor územního plánování a stavebního řádu, Velká Hradební 3118/48, 400 02 Ústí nad Labem	
ZPRACOVATEL	 <b>ATELIÉR CIHLÁŘ SVOBODA</b>	ZODPOVĚDNÝ PROJEKTANT
Ateliér Cihlár-Svoboda s.r.o. Na Máčovně 1610 Beroun-Město Beroun 266 01		<b>RNDr. Milan Svoboda</b>
DATUM	Říjen 2024	
MĚŘÍTKO	1 : 500 000	
MAPOVÝ PODKLAD	World topo map, © ESRI	

Sources: Esri, HERE, Garmin, Intermap, increment P Corp., GEBCO, USGS, FAO, NPS, NRCAN, GeoBase, IGN, Kadaster NL, Ordnance Survey, Esri Japan, METI, Esri China (Hong Kong), (c) OpenStreetMap contributors, and the GIS User Community