

Pozn.: Zveřejněna je upravená verze dokumentu z důvodu dodržení přiměřenosti rozsahu zveřejňovaných osobních údajů podle Obecného nařízení o ochraně osobních údajů 2016/679 a zákona č. 110/2019 Sb., o zpracování osobních údajů v platném znění.

## Zasedání Zastupitelstva Ústeckého kraje

Do zasedání ZÚK

Bod programu: 18.2

29. zasedání zastupitelstva konané dne 24. 6. 2024

Věc:

Změny zřizovací listiny č.j. 213/2002 příspěvkové organizace Ústeckého kraje: Krajská majetková, příspěvková organizace

Materiál na stůl:

Důvod předložení:

Změny přílohy č. 1 „Specifikace dlouhodobého majetku – nemovité věci“ zřizovací listiny č.j. 213/2002 ze dne 1. 10. 1991 příspěvkové organizace Ústeckého kraje Krajská majetková, příspěvková organizace

Nárok na rozpočet:

Bez nároku na rozpočet

Projednáno:

Rada Ústeckého kraje

Dne: 5. 6. 2024 Pro: 10 Proti: 0 Zdržel se: 0 Č. usnesení: 195/99R/2024

Přílohy:

18.2-1 Název: bod 18.2 priloha 1.pdf

Dodatek č. 107 ke zřizovací listině č.j. 213/2002

U

Návrh na usnesení:

Zastupitelstvo Ústeckého kraje

A) bere na vědomí

- informaci o provedených změnách v zápisu v katastru nemovitostí u nemovitého majetku svěřeného k hospodaření příspěvkové organizaci Krajská majetková, příspěvková organizace, v k. ú. Skyřice, kde došlo k rozdělení pozemků p. č. 395/21 a 395/33, jak je popsáno v důvodové zprávě k tomuto materiálu.

B) schvaluje

dle § 35 odst. 2 písm. i) zákona č. 129/2000 Sb., o krajích (krajské zřízení), ve znění pozdějších předpisů, změnu zřizovací listiny:

č.j. 213/2002, ze dne 1. 10. 1991, ve znění změn a dodatků, příspěvkové organizace:

název: Krajská majetková, příspěvková organizace

sídlo: Tolstého 1232/37, 400 03, Ústí nad Labem 3 – Střekov, IČ: 00829048

dotatkem č. 107 ke zřizovací listině dle přílohy č. 1 tohoto usnesení.

### Důvodová zpráva:

K návrhu usnesení dle části A)

Na základě geometrického plánu č. 244-5/2024 došlo k rozdělení níže uvedeného pozemku svěřeného k hospodaření příspěvkové organizaci Krajská majetková, příspěvková organizace:

Katastrální území: Skyřice LV 3772

- pozemek p. č. 395/21 o výměře 1437 m<sup>2</sup> byl rozdělen na pozemky:

p. č. 395/21 o výměře 1049 m<sup>2</sup> a p. č. 395/70 o výměře 388 m<sup>2</sup>. Nová výměra pozemku p.č. 395/21 bude zapracována do nejbližšího vydání úplného znění zřizovací listiny příspěvkové organizace Krajská majetková, příspěvková organizace. Nově oddělený pozemek p.č. 395/70 je předloženým dodatkem vyjímán z hospodaření příspěvkové organizace Krajská majetková, příspěvková organizace.

Na základě geometrického plánu č. 243-339/2023 došlo k rozdělení níže uvedeného pozemku svěřeného k hospodaření příspěvkové organizaci Krajská majetková, příspěvková organizace:

Katastrální území: Skyřice LV 3772

- pozemek p. č. 395/33 o výměře 483 m<sup>2</sup> byl rozdělen na pozemky:

p. č. 395/33 o výměře 252 m<sup>2</sup> a p. č. 395/69 o výměře 231 m<sup>2</sup>. Předmětné změny budou zapracovány do nejbližšího vydání úplného znění zřizovací listiny příspěvkové organizace Krajská majetková, příspěvková organizace.

K návrhu usnesení dle části B)

- Usnesením ZÚK č. 080/25Z/2023 ze dne 11. 12. 2023 bylo rozhodnuto o bezúplatném převodu (nabytí) nemovitých věcí do vlastnictví Ústeckého kraje od České republiky, kdy příslušnost hospodařit s majetkem státu vykonává Státní pozemkový úřad, se sídlem: Husinecká 1024/11a, Praha 3, PSČ 130 00, IČO: 01312774. Převod nemovitého majetku byl realizován na základě Smlouvy o bezúplatném převodu č. 24/SML0697. Je tedy navrhována změna zřizovací listiny, aby níže uvedený nemovitý majetek byl předán k hospodaření příspěvkové organizaci Krajská majetková, příspěvková organizace.

Katastrální území: Rašovice u Klášterce nad Ohří

Parcela výměra druh pozemku způsob využití

St. 143 921 m<sup>2</sup> zastavěná plocha a nádvoří

St. 145 435 m<sup>2</sup> zastavěná plocha a nádvoří

- Na základě jednání mezi odborem MAJ a SMT – budou níže uvedené pozemky vyjmuty z hospodaření Krajské majetkové, příspěvkové organizace a svěřeny k hospodaření Střední školy technické, Most, příspěvkové organizace, která je využije pro přístup těžké techniky ke sportovnímu areálu a za účelem vybudování parkovacích míst. Je tedy navrhována změna zřizovací listiny, aby níže uvedené pozemky byly vyjmuty z hospodaření příspěvkové organizace Krajská majetková, příspěvková organizace.

Katastrální území: Skyřice

Parcela výměra druh pozemku způsob využití

395/22 6802 m<sup>2</sup> ostatní plocha zeleň

395/70 388 m<sup>2</sup> ostatní plocha manipulační plocha

Vyjádření odboru LP: Po provedení odborem LP navržených úprav po právní stránce bez připomínek. Materiál týkající se reciproční změny ve zřizovací listině příspěvkové organizace Střední škola technická, Most, příspěvková organizace, nebyl odboru LP předložen, tudíž jen připomínáme, aby vzájemné změny v jednotlivých dodatcích zřizovacích listin byly v souladu, a to i z hlediska termínů nabytí účinnosti dodatků.

Vyjádření odboru SMT: Souhlasí.

Vyjádření odboru MAJ: doporučuje rozhodnout o změně zřizovací listiny příspěvkové organizace Krajská majetková, příspěvková organizace.





**Zpracoval / konzultoval:**

Mgr. Ing. Jindřich Šimák

**Předkládá:**

Mgr. Bc. Tomáš Rieger (uvolněný zastupitel)

**Schvalovací cesta:**

1	Mgr. Ing. Jindřich Šimák (vedoucí odboru)	 <b>Ing., Mgr. Jindřich Šimák</b> 10.06.2024
2	JUDr. Simona Hejnová (vedoucí odboru)	 <b>JUDr. Milan Boháček</b> 10.06.2024
3	Mgr. Roman Kovář (vedoucí odboru)	 <b>Mgr. Roman Kovář</b> 10.06.2024
4	Mgr. Bc. Tomáš Rieger (uvolněný zastupitel)	 <b>Mgr. Bc. Tomáš Rieger</b> 11.6.2024

**Podpis zpracovatele:****Ing. Eva Kašpárková**  
.....