

3ad 16.8 příloha č. 1

KUKK/038897/2024
6. 3. 2024

FLK_0062_24

FOND ÚSTECKÉHO KRAJE - INDIVIDUÁLNÍ DOTACE

Žadatel - identifikační údaje

Název projektu: Krušnohorská bílá stopa - pořízení rolbý

Název právnické osoby: Krušnohorský klub, z.s.

Hlavní forma: Spolek (706)

IČ: 27030032

Plátce DPH: ANO NE

Používané účetní období:

Kalendářní rok

Kontaktní údaje

Obec: Ossek - 41705

Ulice: Rooseveltova

č.p.: 218 č.u.:

Odpovědné osoby

Osoba zastupující právnickou osobu:

Jméno a příjmení: Roman Pišer

Funkce: Jednatel a předseda

Telefon:

E-mail:

Právní důvod zastoupení

(stanoví se nebo volba příslušným orgánem): volba příslušným orgánem

Osoba odpovědná za zpracování žádosti:

Jméno a příjmení: Roman Pišer

Funkce: Jednatel a předseda

Telefon:

E-mail:

Informace o projektu

Popis projektu (účel projektu):

Úprava běžeckých stop v oblasti Dlouhé Louky napojené na okolní areály Činovec-Klínský-Holzhaus(SRN) Krušnohorský klub, z.s. upravuje v oblasti Dlouhá Louka 64 km běžeckých stop.

Odůvodnění projektu (Vychází situace vedoucí k podání žádosti):

Nahradíme rozbitou rolbú n.v. 1996 zakoupenou i za podpory kraje. Široké sportovní využití veřejnosti využívající upravených stop v oblasti Dlouhé Louky napojené na okolní areály Činovec-Klínský-Holzhaus(SRN), které bez rolbý není možné. Krušnohorský klub a projekt Krušnohorská bílá stopa klubem založený v roce 2006 za 17 let činnosti úspěšně prokázal předpoklady k dokončení projektu.

Výstupy projektu (Uveďte konkrétní a pokud možno kvalifikovaný výstupy projektu):

Upravené běžecké trasy v oblasti Dlouhé Louky v rámci projektu Krušnohorská bílá stopa

Datum konání akce/akcí		Místo konání akce	Termín finančního ukončení projektu
od:	do:	(Město/obec/mikroregion):	(Proplacení všech faktur a účinných dokladů)
1.3.2024	31.12.2024	Osek - Dlouhá Louka	31.12.2024
			Rozsahová atd.):

Mákladový rozpočet projektu a specifikace využití poskytnutého příspěvku
(příloha DPH uvádějí celkové náklady bez DPH)

	INVESTIČNÍ	NEINVESTIČNÍ
INVESTIČNÍ ČÁST		
Položka	Částka v Kč	Z toho dotace (v Kč)
Zakoupení starší vzpovazovací mlýny cenou cca 3,5 mil	3 500 000,00	2 000 000,00
Celkem	3 500 000,00	2 000 000,00
SOUČET INVESTIČNÍ + NEINVESTIČNÍ ČÁST V Kč:		
	3 500 000,00	2 000 000,00

Celkové náklady: 3 500 000,00 Kč
 Požadovaná částka: 2 000 000,00 Kč
 Závazný ukazatel: 57,14 %

Zdroje dotčených výloh vlastního jmění poskytovatele
 (část příspěvků, sponzori, vl. prostředky, příjmy z projektů atd.)

Druh příjmu:	Částka (v Kč)
Dotace ČEZ 500 tis. schváleno	1 500 000,00
Celkem	1 500 000,00

Seznam projektů realizovaných a připravovaných Ústeckým krajem v průběhu předchozích 3 let

Název akce/činnosti	Datum: rok	Poskytnutá dotace (v Kč)
(Krušnohořská bitá stezka)	2023	100 000 Kč

Povinné přílohy:

- Příloha č. 1 - Čestná prohlášení o poskytnutí podpory malého rozsahu („do 100 000 Kč“) a o přijatých podmínkách de minimis z jasně číselného stáří EU v rozpočtovém období
- Příloha č. 2 - Čestná prohlášení
- Příloha č. 3 - Kopie smlouvy o vkladu běžného bankovního účtu
- Příloha č. 4 - Kopie smlouvy o volbě nebo jmenování statutárního zástupce, který je oprávněn jednat jménem subjektu navenek a dále při kopii vyhotovené smlouvy, na níž je vyznačen den registrace
- Příloha č. 5 - Prohlášení právnícké osoby k vlastnické struktuře


Příloha č. 6 - Výpis z evidence skutečných majitelů

Časí přílohy vyžádané správcem Fondu Ústeckého kraje

Prohlášení a podpis

Prohlašuji, že údaje uvedené v této žádosti a jejich přílohách jsou pravdivé, žadatel nečerpá a ani nežadá o finanční prostředky na totožný projekt z jiných finančních zdrojů Ústeckého kraje a žadatel se seznámil s podmínkami poskytnutí dotace včetně podmínek publicity a použití logomanuálu.

v
Oseka



FOND ÚSTECKÉHO KRAJE - INDIVIDUÁLNÍ DOTACE

Žadatel - identifikační údaje

Název projektu: Lávka pro zpřístupnění zříceniny hradu Kyšperk

Název právnické osoby: Město Krupka

Právní forma: Obec nebo městská část hlavního města Prahy (801) IČ: 00266418

Plátce DPH: ANO NE Používané účetní období: Kalendářní rok

Kontaktní údaje

Obec: Krupka - 41742 Ulice: Mariánské náměstí č.p.: 32 č.o.:

Odpovědné osoby

Osoba zastupující právnickou osobu:

Jméno a příjmení: Jan Kuzma Funkce: starosta

Telefon: E-mail:

Právní důvod zastoupení (Jmenování nebo volba příslušným orgánem): jmenování zastupitelstvem Města Krupka

Osoba odpovědná za zpracování žádosti:

Jméno a příjmení: Bc. Markéta Černá Funkce: projektový manažer

Telefon: E-mail:

Informace o projektu

Popis projektu (Účel projektu):

V rámci projektu bude postavena dřevěná lávka s hlavní funkcí přepravy osob a omezené techniky. Vybudováním lávky dojde ke zpřístupnění zříceniny hradu Kyšperk a bude sloužit pro pěší, cyklisty a k zajištění nutných oprav a údržby pro zachování historických hodnot kulturní památky. Stavba je navržena jako dubová dřevěná historická konstrukce. Lávka bude obdélníkového půdorysu o šíři 3,4 m a délce 12,5 m a bude umístěna do místa původního mostku (dle kamenných rovnání). Tvořena bude čtyřmi svistými podporami (sloupy), které budou uloženy na základové pasy z lomového kamene. Na sloupy budou osazeny podélné trámy (dvě řady), na tuto řadu podélných trámů budou osazeny příčné trámy s přibližnou roztečí dvou metrů. Přes příčné trámy budou osazeny čtyři řady podélných trámů, dvě vnější a dvě vnitřní, které budou v osové vzdálenosti nápravy nákladního automobilu (předpokládáme typ multicar). Dále bude konstrukce tvořena z mostního svršku tvořící z fošen tl. 50 mm a zábradlím tvořené ze sloupků 140x140 mm se vzpěrami stejného průřezu s výplní z fošen tl. 40 mm. Konstrukce bude ztužena vzpěrami. Harmonogram: podání projektové žádosti - květen 2024, veřejná zakázka na zhotovitele stavby + podpis smlouvy o dílo - červenec/srpen 2024, podpis smlouvy o poskytnutí dotace - srpen/září 2024, realizace stavby do října 2025, kolaudace a ukončení projektu - 31.12.2025, závěrečná zpráva a vyúčtování dotace - březen 2026.

Odůvodnění projektu (Výchozí situace vedoucí k podání žádosti):

V současné době je přístup na zříceninu hradu Kyšperk omezen, jelikož je přístup pouze po úzké cestě na skalnatém podloží. Kyšperk má pro turisty velký potenciál díky kombinaci historického významu a malebného prostředí. Okolí Kyšperku je protkáno sítí turistických a cyklistických tras, které vedou přes malebnou krajinu Krušných hor. Některé z tras vedou kolem hradu Kyšperk a jsou hojně využívány jak českými, tak zahraničními turisty. Vybudováním lávky dojde k zajištění přístupu do jádra kulturní památky, což významně přispěje k možnosti zajištění nutných oprav havarijního stavu torzálních částí kamenného zdiva v areálu zříceniny hradu. Některé jeho části vykazují významné statické narušení a havariitu s rizikem zřícení. Hrad vznikl okolo roku 1319 a je kulturní památkou již od 3. 5. 1958 (r. č. ÚSKP 42844/5-2664). V místě původního přístupového mostku na hrad je nyní roklina o hloubce 6,5 m a šířce cca 10 m. V současné době je řešena inženýrská činnost pro vydání stavebního povolení. Financování vlastního podílu projektu zajistí Město Krupka ze svých prostředků.

Výstupy projektu (Uveďte konkrétní a pokud možno kvantifikované výstupy projektu):

Výstupem projektu bude zpřístupnění areálu zříceniny hradu Kyšperk pomocí nově vybudované dřevěné lávky. Jedná se o kulturní památku nadregionálního významu. Realizace projektu dojde k zajištění přístupu do jádra kulturní památky, což významně přispěje k možnosti zajištění nutných oprav havarijního stavu torzálních částí kamenného zdiva v areálu zříceniny hradu. Některé jeho části vykazují významné statické narušení a havariitu s rizikem zřícení. Realizace projektu významnou měrou přispěje k možnosti zachrany a obnovy historických hodnot torz kulturní památky, sousedící a v širším smyslu navazující na Hornickou kulturní krajinu, která je součástí světového dědictví UNESCO. V bezprostřední blízkosti stavby bude umístěna tabulka s informací o podpoře Ústeckého kraje na tomto projektu. Projekt bude publikován také na webových stránkách města, kde bude uveden popis projektu a informace o podpoře. Na veškerých účetních dokladech bude uvedeno, že projekt byl podpořen z Ústeckého kraje, a zároveň budou označeny výdaje hrazené z dotace.

Datum konání akce/akcí

od:

do:

Místo konání akce

(Město/obec/mikroregion):

Termín finančního ukončení projektu

(Průplacení všech faktur a účetních dokladů, kolaudace atd.):

23.5.2024

31.12.2025

Krupka

31.12.2025

Nákladový rozpočet projektu a specifikace využití poskytnutého příspěvku
(plátcí DPH uvádějí celkové náklady bez DPH)

INVESTIČNÍ

NEINVESTIČNÍ

INVESTIČNÍ ČÁST

Položka	Částka (v Kč)	Z toho dotace (v Kč)
Stavební práce	3 869 155,23	3 869 155,23
Celkem	3 869 155,23	3 869 155,23
SOUČET (INVESTIČNÍ + NEINVESTIČNÍ ČÁST v Kč):	3 869 155,23	3 869 155,23

Celkové náklady:

3 869 155,23 Kč

Požadovaná částka:

3 869 155,23 Kč

Závazný ukazatel:

100,00 %

Soupis projektů realizovaných s příspěvím Ústeckého kraje v průběhu předchozích 3 let

Název akce/činnosti	Datum (rok)	Poskytnutá dotace (v Kč)
Kostel Nanebevzetí p. Marie, Krupka - restaurování	2021	382 640,00

Podpora sociálních služeb v Ústeckém kraji 2021	2021	4 980 100,00
Podpora sociálních služeb v Ústeckém kraji 2022	2022	5 002 800,00
Program 2022 Dovybavení JSDH Krupka - Bohosudov	2022	55 460,00
Program 2022 Nahrávání hovorů do PCO	2022	149 000,00
Podpora sociálních služeb v Ústeckém kraji 2023	2023	5 694 600,00
Oprava kaple sv. Wolfganga v Horní Krupce	2023	2 353 400,00
Program 2023 projekt „Ochrana osob a majetku“	2023	150 000,00
Program 2023 projekt „Vybavení JSDH Krupka“	2023	94 000,00
Podpora sociálních služeb v Ústeckém kraji 2024	2024	6 488 100,00
Bezpečné sídliště - školní hřiště všem bez rozdílu	2024	500 000,00
Ochrana osob a majetku, bezpečí v ulicích II	2024	139 000,00


Povinné přílohy

Příloha č. 1 - Čestné prohlášení o poskytnuté podpoře malého rozsahu („de minimis“) a o přijatých podporách de minimis z jiného členského státu EU v rozhodném období	⊗
Příloha č. 2 - Čestné prohlášení	⊗
Příloha č. 3 - Kopie smlouvy o vedení běžného bankovního účtu	⊗
Příloha č. 4 - Kopie dokladu o volbě nebo jmenování statutárního zástupce, který je oprávněn jednat jménem subjektu navenek a dále pak kopií vyhotovení stanov, na nichž je vyznačen den registrace	⊗
Příloha č. 5 - Prohlášení právnické osoby k vlastnické struktuře	⊗
Příloha č. 6 - Výpis z evidence skutečných majitelů	⊗
Další přílohy vyžádané správcem Fondu Ústeckého kraje	○

Prohlášení a podpis

Prohlašuji, že údaje uvedené v této žádosti a jejích přílohách jsou pravdivé, žadatel nečerpá a ani nežadá o finanční prostředky na totožný projekt z jiných finančních zdrojů Ústeckého kraje a žadatel se seznámil s podmínkami poskytnutí dotace včetně podmínek publicity a použití logomanuálu.

V dne



(.....)



MĚSTO KRUPKA
MĚSTSKÝ ÚŘAD KRUPKA
odbor rozvoje města a územního plánování
Mariánské náměstí č. p. 32, 417 42 Krupka 1
IČO: 00266418, DIČ: CZ00266418
Telefon: +420 417 803 111
ID datové schránky: mmíbu6k
e-mail: podatelna@mukrupka.cz

Ústecký kraj
Velká Hradební č. p. 3118/48
400 01 Ústí nad Labem

V Krupce dne: 23.05.2024
Naše č. j.: KRUPKA-8735-2024-cerna / ORAUP-854-2024
Vyřizuje: Bc. Černá Markéta, odbor rozvoje města a územního plánování
tel.: +420 417 803 155, e-mail: marketa.cerna@mukrupka.cz

Žádost o výjimku ze Zásad pro poskytování účelových finančních prostředků v rámci Fondu Ústeckého kraje

V rámci žádosti o dotaci č. FUK_0136_24 „Lávka pro zpřístupnění zříceniny hradu Kyšperk“ žádáme o výjimku ze Zásad pro poskytování účelových finančních prostředků v rámci Fondu Ústeckého kraje a poskytnutí dotace ve výši 100 % z celkových uznatelných nákladů.

Zřícenina hradu Kyšperk je významný památkový objekt v těsném sousedství Hornické kulturní krajiny Krupka, která je od roku 2019 nítornou součástí světového dědictví UNESCO v rámci Hornického regionu Krušnohoří / Erzgebirge. Hornická kulturní krajina Krupka byla vyhlášena v roce 2014 a je definována Opatřením obecné povahy Ministerstva kultura České republiky, viz příloha (čl. 3), a to včetně mapového podkladu. Montanregion Krušné Hory – Erzgebirge, o. p. s., jakožto správce zapsaného statku UNESCO musí nejen zpracovat, ale především naplňovat Management plán, který je povinným dokumentem strategického charakteru a významu. To platí také pro jednotlivé komponenty a města, kde se části památky UNESCO nachází a spolupodílí se na zpracování i naplňování Management plánu.

V případě Hornické kulturní krajiny Krupka, která má územní charakter, tak musí činit jak Montanregion Krušné Hory – Erzgebirge, o. p. s., který je správcem statku Hornický region Krušnohoří / Erzgebirge na české straně státní hranice, tak také samotné město Krupka jako komponenta statku UNESCO na své náklady a odpovědnost.

Město Krupka se v Management plánu zavázalo k opravě havarijních stavů, rozvoji a záchraně všech kulturních památek v rámci Hornické kulturní krajiny Krupka a celého regionu, a to nejen pro současné, ale i pro budoucí generace.

Z časového a hlavně finančního hlediska je plnění závazků vyplývajících z platného Management plánu zapsaného statku UNESCO Hornický region Krušnohoří / Erzgebirge, v našem případě Hornické kulturní krajiny Krupka, velmi náročné. Velké množství památek, historických a významných objektů ve vlastnictví města Krupka na tomto rozsáhlém území, a s tím související

finanční náročnost, tj. jak pořízení projektových dokumentací, tak samotná realizace projektů, jsou důvodem, proč žádáme o dotaci ve výši 100 % celkových uznatelných nákladů.



S pozdravem

Jan Kuzma
starosta města Krupka

Přílohy:

- Opatření obecné povahy č. 4/2014
- mapa Hornické kulturní krajiny Krupka

3od 16.8. příloha č. 3

KUK/076816/2024
27.5.2024
FUK_0137_24

FOND ÚSTECKÉHO KRAJE - INDIVIDUÁLNÍ DOTACE

Žadatel - identifikační údaje

Název projektu:

Název právnické osoby:

Právní forma: IČ:

Plátce DPH: ANO NE Používané účetní období:

Kontaktní údaje

Obec: Ulice: Č.p.: Č.o.:

Odpovědné osoby

Osoba zastupující právnickou osobu:

Jméno a příjmení: Funkce:

Telefon: E-mail:

Právní důvod zastoupení
(Jmenování nebo volba příslušným orgánem):

Osoba odpovědná za zpracování žádosti:

Jméno a příjmení: Funkce:

Telefon: E-mail:

Informace o projektu

Popis projektu (Účel projektu):

Účelem projektu je zpracování projektové dokumentace pro stavební povolení a projektové dokumentace pro provedení stavby na revitalizaci areálu štolý Starý Martin. Konkrétně se bude jednat o zázemí obsluhy, zázemí a toalety pro turisty, parkování a rozšíření venkovní výstavy, vyhlídkovou věž. Zpracování projektové dokumentace bude vycházet z navržené studie, která byla odsouhlasena NPÚ. Projektová dokumentace bude řešit podrobné zpracování celého zájmového území u štolý Starý Martin. Harmonogram: podání žádosti o poskytnutí dotace - květen 2024, podpis smlouvy o poskytnutí dotace - červenec 2024, VZ na zhotovitele projektové dokumentace a podpis smlouvy o dílo - květen až červenec 2024, zpracování projektové dokumentace včetně inženýrské činnosti předpokládáme do listopadu 2025, ukončení realizace projektu - prosinec 2025, závěrečná zpráva a vyúčtování dotace - březen 2026.

Odůvodnění projektu (Výchozí situace vedoucí k podání žádosti):

Štola Starý Martin je součástí stejnojmenného důlního díla, které je od 19. 2. 2015 kulturní památkou r. č. ÚSKP 105564. Od 7. 2. 2014 je chráněna také v rámci Hornické krajinné kultury Krupka (r. č. ÚSKP 2487), která je od roku 2019 niternou součástí světového dědictví UNESCO rámci Hornického regionu Erzgebirge / Krušnohoří. Štola Starý Martin, která je prvořadou montánní památkou světového významu, byla ražena v hornickém revíru zvaném Steinknochen, situovaném u Horní Krupky. V dole se těžil především cín. Pro veřejnost byla štola otevřena v roce 2000. Od tohoto roku funguje také jako muzeum hornictví se zpřístupněnou prohlídkovou trasou a stálou expozicí důlních nástrojů. Štola Starý Martin slouží jako učebnice proměny hornických technik od poloviny 19. do poloviny 20. století. V současné době v areálu chybí zázemí pro venkovní výstavu a zázemí pro návštěvníky včetně sociálního zařízení, kteří čekají na prohlídku. Současný stav vykazuje nedostatek parkovacích míst. Tyto nedostatky řeší řízení na zpracovatele projektové dokumentace. V současné době probíhá výběrové řízení na zpracovatele projektové dokumentace. Financování vlastního podílu projektu zajistí Město Krupka ze svých prostředků.

Výstupy projektu (Uveďte konkrétní a pokud možno kvantifikované výstupy projektu):

Výstupem projektu bude projektová dokumentace v úrovni pro stavební povolení a pro provedení stavby na revitalizaci areálu štoly Starý Martin. Projektová dokumentace bude řešit zlepšení stávajícího provozu štoly a nabídnout návštěvníkům lepší zázemí a zároveň bohatší zážitek v rámci rozšíření venkovní výstavby. Tímto projektem naplníme dílčí část úkolů a požadavků ochrany a rozvoje památky UNESCO, definované v tzv. management plánu pro aktuální období. Realizací dojde k zatraktivnění historicky významné kulturní památky, která je nadregionálního významu a zároveň k rozvoji cestovního ruchu v rámci Hornické kulturní krajiny, jež je součástí UNESCO. Cílovou skupinou jsou převážně tuzemští a zahraniční turisté, školy, školky a další návštěvníci. Informace o zpracování projektové dokumentace na revitalizaci areálu bude uvedena na webových stránkách města, kde bude uveden popis projektu a informace o podpoře. Na veškerých účetních dokladech bude uvedeno, že projekt byl podpořen z Ústeckého kraje, a zároveň budou označeny výdaje hrazené z dotace.

Datum konání akce/akcí

od:

23.5.2024

do:

31.12.2025

Místo konání akce

(Město/obec/mikroregion):

Krupka

Termín finančního ukončení projektu

(Proplacení všech faktur a účetních dokladů, kolaudace atd.):

31.12.2025

Nákladový rozpočet projektu a specifikace využití poskytnutého příspěvku
(přídati DPH uvádějí celkové náklady bez DPH)

INVESTIČNÍ

NEINVESTIČNÍ

INVESTIČNÍ ČÁST

Položka	Částka (v Kč)	Z toho dotace (v Kč)
Zpracování projektové dokumentace	2 500 000,00	2 500 000,00
Celkem	2 500 000,00	2 500 000,00
SOUČET (INVESTIČNÍ + NEINVESTIČNÍ ČÁST v Kč):		
	2 500 000,00	2 500 000,00

Celkové náklady:

2 500 000,00 Kč

Požadovaná částka:

2 500 000,00 Kč

Závazný ukazatel:

100,00 %

Soupis projektů realizovaných s příspěvím Ústeckého kraje v průběhu předchozích 3 let

Název akce/činnosti	Datum (rok)	Poskytnutá dotace (v Kč)
---------------------	-------------	--------------------------

Kostel Nanebevzetí p. Marie, Krupka - restaurování	2021	382 640,00
Podpora sociálních služeb v Ústeckém kraji 2021	2021	4 980 100,00
Podpora sociálních služeb v Ústeckém kraji 2022	2022	5 002 800,00
Program 2022 Dovybavení JSDH Krupka - Bohosudov	2022	5 546,00
Program 2022 Nahrávání hovorů do PCO	2022	149 000,00
Podpora sociálních služeb v Ústeckém kraji 2023	2023	5 694 600,00
Oprava kaple sv. Wolfganga v Horní Krupce	2023	2 353 400,00
Program 2023 projekt „Ochrana osob a majetku“	2023	150 000,00
Program 2023 projekt „Vybavení JSDH Krupka“	2023	94 000,00
Podpora sociálních služeb v Ústeckém kraji 2024	2024	6 488 100,00
Bezpečné sídliště - školní hřiště všem bez rozdílu	2024	500 000,00
Ochrana osob a majetku, bezpečí v ulicích II	2024	139 000,00


Povinné přílohy

Příloha č. 1 - Čestné prohlášení o poskytnuté podpoře malého rozsahu („de minimis“) a o přijatých podporách de minimis z jiného členského státu EU v rozhodném období	⊙
Příloha č. 2 - Čestné prohlášení	⊙
Příloha č. 3 - Kopie smlouvy o vedení běžného bankovního účtu	⊙
Příloha č. 4 - Kopie dokladu o volbě nebo jmenování statutárního zástupce, který je oprávněn jednat jménem subjektu navenek a dále pak kopii vyhotovení stanov, na nichž je vyznačen den registrace	⊙
Příloha č. 5 - Prohlášení právnické osoby k vlastnické struktuře	⊙
Příloha č. 6 - Výpis z evidence skutečných majitelů	⊙
Další přílohy vyžádané správcem Fondu Ústeckého kraje	○

Prohlášení a podpis

Prohlašuji, že údaje uvedené v této žádosti a jejich přílohách jsou pravdivé, žadatel nečerpá a ani nežadá o finanční prostředky na totožný projekt z jiných finančních zdrojů Ústeckého kraje a žadatel se seznámil s podmínkami poskytnutí dotace včetně podmínek publicity a použití logomanuálu.

V dne





MĚSTO KRUPKA
MĚSTSKÝ ÚŘAD KRUPKA
odbor rozvoje města a územního plánování
Mariánské náměstí č. p. 32, 417 42 Krupka 1
IČO: 00266418, DIČ: CZ00266418
Telefon: +420 417 803 111
ID datové schránky: rmlbu6k
e-mail: podatelna@mukrupka.cz

Ústecký kraj
Velká Hradební č. p. 3118/48
400 01 Ústí nad Labem

V Krupce dne: 23.05.2024
Naše č. j.: KRUPKA-8731-2024-cerna / ORAUP-854-2024
Vyřizuje: Bc. Černá Markéta, odbor rozvoje města a územního plánování
tel.: +420 417 803 155, e-mail: marketa.cerna@mukrupka.cz

Žádost o výjimku ze Zásad pro poskytování účelových finančních prostředků v rámci Fondu Ústeckého kraje

V rámci žádosti o dotaci č. FUK_0137_24 „Zpracování PD - Revitalizace štolý Starý Martin“ žádáme o výjimku ze Zásad pro poskytování účelových finančních prostředků v rámci Fondu Ústeckého kraje a poskytnutí dotace ve výši 100 % z celkových uznatelných nákladů.


Štola Starý Martin se nachází v Hornické kulturní krajině Krupka, která je od roku 2019 niternou součástí světového dědictví UNESCO v rámci Hornického regionu Krušnohoří / Erzgebirge. Hornická kulturní krajina Krupka byla vyhlášena v roce 2014 a je definována Opatřením obecné povahy Ministerstva kultura České republiky, viz příloha (čí. 3), a to včetně mapového podkladu. Montanregion Krušné Hory – Erzgebirge, o. p. s., jakožto správce zapsaného statku UNESCO musí nejen zpracovat, ale především naplňovat Management plán, který je povinným dokumentem strategického charakteru a významu. To platí také pro jednotlivé komponenty a města, kde se části památky UNESCO nachází a spolupodílí se na zpracování i naplňování Management plánu.

V případě Hornické kulturní krajiny Krupka, která má územní charakter, tak musí činit jak Montanregion Krušné Hory – Erzgebirge, o. p. s., který je správcem statku Hornický region Krušnohoří / Erzgebirge na české straně státní hranice, tak také samotné město Krupka jako komponenta statku UNESCO na své náklady a odpovědnost.

Město Krupka se v Management plánu zavázalo k opravě havarijních stavů, rozvoji a záchraně všech kulturních památek v rámci Hornické kulturní krajiny Krupka a celého regionu, a to nejen pro současné, ale i pro budoucí generace.

Z časového a hlavně finančního hlediska je plnění závazků vyplývajících z platného Management plánu zapsaného statku UNESCO Hornický region Krušnohoří / Erzgebirge, v našem případě Hornické kulturní krajiny Krupka, velmi náročné. Velké množství památek, historických a významných objektů ve vlastnictví města Krupka na tomto rozsáhlém území, a s tím související

finanční náročnost, tj. jak pořízení projektových dokumentací, tak samotná realizace projektů, jsou důvodem, proč žádáme o dotaci ve výši 100 % celkových uznatelných nákladů.



S pozdravem

Jan Kuzma
starosta města Krupka

Přílohy:

- Opatření obecné povahy č. 4/2014
- mapa Hornické kulturní krajiny Krupka

FOND ÚSTECKÉHO KRAJE - INDIVIDUÁLNÍ DOTACE

Žadatel - identifikační údaje

Název projektu:

Název právnické osoby:

Právní forma: IČ:

Plátce DPH: ANO NE Používané účetní období:

Kontaktní údaje

Obec: Ulice: č.p.: č.o.:

Odpovědné osoby

Osoba zastupující právnickou osobu:

Jméno a příjmení: Funkce:

Telefon: E-mail:

Právní důvod zastoupení

(Jmenování nebo volba příslušným orgánem):

Osoba odpovědná za zpracování žádosti:

Jméno a příjmení: Funkce:

Telefon: E-mail:

Informace o projektu

Popis projektu (účel projektu):

Rekonstrukce parkovišť v obci Měděnec par.č. 54/2 o výměře 915 m² v k.ú. Měděnec a na parcelách číslo 25/4 o výměře 939 m², 25/1 o výměře 165 m², 25/2 o výměře 50 m² v k.ú. Horní Halže.

Odůvodnění projektu (Výchozí situace vedoucí k podání žádosti):

Obě parkoviště se nachází v srdci obci vedle hlavní silnice. Jsou značně poškozená stářím a klimatickými změnami a neodpovídají současným nárokům návštěvníků, kteří do obce míří za významnou památkou zapsanou na seznamu UNESCO v Měděnci a geologicky zajímavou lokalitou v Horní Halži.

Výstupy projektu (Uveďte konkrétní a pokud možno kvantifikované výstupy projektu):

Cílem je úprava povrchu na reprezentativní úrovni a zvelebit přilehlé okolní plochy např. odpočinkovou zónou. Rovněž je cílem navýšit parkovací místa pro osobní automobily, karavany a vybudovat dobíjecí stanice pro elektro kola.

Datum konání akce/akcí		Místo konání akce (Město/obec/mikroregion):	Termín finančního ukončení projektu (Praplacení všech faktur a účetních dokladů, kolaudace atd.):
od:	do:	Měděnec	31.12.2025
1.7.2024	31.12.2025		

Nákladový rozpočet projektu a specifikace využití poskytnutého příspěvku
(plátcí DPH uvádějí celkové náklady bez DPH)

<input checked="" type="checkbox"/> INVESTIČNÍ		<input type="checkbox"/> NEINVESTIČNÍ	
INVESTIČNÍ ČÁST			
Položka	Částka (v Kč)	Z toho dotace (v Kč)	
stavební úpravy živičného povrchu, elektroinstalace	4 286 000,00	3 000 000,00	
Celkem	4 286 000,00	3 000 000,00	
SOUČET (INVESTIČNÍ + NEINVESTIČNÍ ČÁST v Kč):	4 286 000,00	3 000 000,00	
Celkové náklady:	Požadovaná částka:	Závazný ukazatel:	
4 286 000,00 Kč	3 000 000,00 Kč	70,00 %	
Zdroje dofinancování vlastního podílu projektu (Další příspěvatelé, sponzoři, vl. prostředky, předp. příjmy projekty atd.)			
Druh příjmu	Částka (v Kč)		
vlastní prostředky	1 286 000,00		
Celkem	1 286 000,00		

Soupis projektů realizovaných s příspěvím Ústeckého kraje v průběhu předchozích 3 let

Název akce/činnosti	Datum (rok)	Poskytnutá dotace (v Kč)
Kompostéry pro domácnosti	2022	105 000,00
Oprava mostku v Kamenné	2022	300 000,00
OPRAVA OBECNÍHO ÚŘADU V MĚDĚNCI	2023	403 450,00
Kompostéry pro domácnosti II	2023	108 500,00

Povinné přílohy

Příloha č. 1 - Čestné prohlášení o poskytnuté podpoře malého rozsahu („de minimis“) a o přijatých podporách de minimis z jiného členského státu EU v rozhodném období	<input checked="" type="checkbox"/>
Příloha č. 2 - Čestné prohlášení	<input checked="" type="checkbox"/>
Příloha č. 3 - Kopie smlouvy o vedení běžného bankovního účtu	<input checked="" type="checkbox"/>

Příloha č. 4 - Kopie dokladu o volbě nebo jmenování statutárního zástupce, který je oprávněn jednat jménem subjektu navenek a dále pak kopii vyhotovení stanov, na nichž je vyznačen den registrace

Příloha č. 5 - Prohlášení právnické osoby k vlastnické struktuře

Příloha č. 6 - Výpis z evidence skutečných majitelů

Další přílohy vyžádané správcem Fondu Ústeckého kraje

Prohlášení a podpis

Prohlašuji, že údaje uvedené v této žádosti a jejich přílohách jsou pravdivé, žadatel nečerpá a ani nežadá o finanční prostředky na totožný projekt z jiných finančních zdrojů Ústeckého kraje a žadatel se seznámil s podmínkami poskytnutí dotace včetně podmínek publicity a použití logomanuálu.

v Hedence dne

Čad 16.8 příloha č. 5

FUKK/028669/2024
24.5.2024 D
FUK_0144_24

FOND ÚSTECKÉHO KRAJE - INDIVIDUÁLNÍ DOTACE

Žadatel - identifikační údaje

Název projektu:

Název právnické osoby:

První forma: IČ:

Plátce DPH: ANO NE Používané účetní období:

Kontaktní údaje

Obec: Ulice: č.p.: č.o.:

Odpovědné osoby

Osoba zastupující právnickou osobu:

Jméno a příjmení: Funkce:

Telefon: E-mail:

Právní důvod zastoupení
(Jmenování nebo volba příslušným orgánem):

Osoba odpovědná za zpracování žádosti:

Jméno a příjmení: Funkce:

Telefon: E-mail:

Informace o projektu

Popis projektu (účel projektu):

Projekt řeší stavební úpravy stávajících chodníkových ploch v lokalitě městských hradeb, resp. na hranici městské památkové rezervace v Žatci (dále jen MPR). Jedná se o západní hranici památkové rezervace, označeno jako I. etapa. Dotčený úsek plánované opravy území města pod hradbami MPR, resp. její I. etapy začíná při jihozápadním okraji u vyústění ul. Dvořákova na ul. Nákladní a končí při severním okraji při křížení ulic Krátká a Nákladní. Celková délka trasy je 675 m (bez vedlejších připojených chodníků). Projektová dokumentace navazuje na architektonickou studii „Hradby v Žatci“ zpracovanou ateliérem Šmidová landscape architects, s.r.o., zpracovaná v 12/2019. Studie řeší revitalizaci celého území sousedícího s původním městským opevněním, tedy území takřka po celém vnějším obvodu MPR. Studie je rozdělena do tří etap, přičemž PD řeší pouze I. etapu. Předmětem projektové dokumentace je především výměna povrchů chodníkových ploch, doplnění mobiliáře, oprava opěrných zídek sousedící s opravovanou plochou chodníkových ploch a schodišť, výměna a doplnění veřejného osvětlení a především parková úprava a doplnění stávající vegetace v dotčené lokalitě. Dojde také úpravě nočního nasvětlení hradeb.

Odůvodnění projektu (Výchozí situace vedoucí k podání žádosti):

Cílem je zatraktivnit návštěvnost města Žatec, které je od roku 2023 zapsáno v seznamu světového dědictví UNESCO. Projekt řeší budoucí trasování návštěvníků památky světového dědictví, navazuje na stávající turistické trasy ve městě a nabídne doprovodné relaxační stezky pro místní i turisty a tím odlehčí historickému centru a případnému overtourismu. Hlavním požadavkem je podpora silných charakterů v území a jejich rozvoj jako celku, určení problematických míst a hledání způsobů jejich zpřístupnění tak, aby se mohly zapojit do okolní struktury města a zároveň vyhovovaly principům památkové péče. Hlavním motivem návrhu je také vytvoření okružní cesty podél celých hradeb - Hradební okruh.

Výstupy projektu (Uveďte konkrétní a pokud možno kvantifikované výstupy projektu):

Nové povrchy chodníků budou tvořeny kamennou dlažbou a budou lemovány kamennými obrubami. Šířka chodníků bude individuální a bude se pohybovat v rozmezí 1,7-2,5 m. Opravena bude také část místní komunikace v ul. Dvořákova, a to při jejím vyústění do ul. Nákladní. Nově bude v lokalitě umístěn mobiliář a interaktivní prvky informující o historii města. Dojde k úpravě stávajícího odvodnění chodníkových ploch. Chodníkové plochy budou odvodněny kombinovaným způsobem. V některých místech budou chodníkové plochy odvodněny přirozeně příčným a podélným sklonem do okolních travnatých ploch a v některých místech dojde k odvodnění pomocí otevřených žlabů a také stávajících dešťových vpustí. Je také řešeno bezbariérové řešení stavby o Celá dotčená lokalita se nachází v památkově chráněném území a pro běžnou stavební techniku je obtížně přístupná.

Datum konání akce/akcí

od:

do:

Místo konání akce

(Město/obec/mikroregion):

Termín finančního ukončení projektu

(Proplacení všech faktur a účetních dokladů, kolaudace atd.):

1.8.2024

31.10.2025

Žatec

31.12.2025

Nákladový rozpočet projektu a specifikace využití poskytnutého příspěvku
(plátcí DPH uvádějí celkové náklady bez DPH)

INVESTIČNÍ

NEINVESTIČNÍ

INVESTIČNÍ ČÁST

Položka	Částka (v Kč)	Z toho dotace (v Kč)
Objekty pozemních komunikací	33 600 038,31	10 000 000,00
Objekty pozemních komunikací - sanace podloží	1 768 139,28	
Objekty vegetačních úprav	4 012 043,87	
Elektroinstalace VO	3 282 643,42	
Svítidla	5 033 189,39	
VRN	725 000,00	
Celkem	48 421 054,27	10 000 000,00
SOUČET (INVESTIČNÍ + NEINVESTIČNÍ ČÁST v Kč):		
	48 421 054,27	10 000 000,00

Celkové náklady:

48 421 054,27 Kč

Požadovaná částka:

10 000 000,00 Kč

Závazný ukazatel:

20,65 %

Zdroje dofinancování vlastního podílu projektu
(Další přispěvatelé, sponzoři, vl. prostředky, předp. příjmy projekty atd.)

Druh příjmu	Částka (v Kč)
vlastní zdroje	38 421 054,27
Celkem	38 421 054,27

Soupis projektů realizovaných s přispěním Ústeckého kraje v průběhu předchozích 3 let

Název akce/činnosti	Datum (rok)	Poskytnutá dotace (v Kč)
Financování LPS Žatec 2020	2021	2 370 000,00
Regionální funkce knihovny	2021	370 000,00
Podpora uspokojování potřeb občanů - oblast zdraví	2021	18 000 000,00
Preventivní chování - ZŠ Jižní	2021	48 080,00
Podpora sociálních služeb Domov pro seniory 2022	2021	216 380,00
Podpora sociálních služeb Kamarád LORM 2022	2021	131 450,00
Dočesná jinak	2021	225 000,00
JSDH - NIV dotace KÚ	2022	74 470,00
JSDH - NIV dotace KÚ	2022	40 270,00
Regionální funkce knihovny	2022	390 000,00
Nemocnice	2022	18 000 000,00
MP - Bezpečný strážník	2022	150 000,00
Podpora sociálních služeb - Domov pro seniory 2023	2022	281 910,00
Podpora sociálních služeb - Kamarád LORM 2023	2022	160 720,00
Dočesná	2022	350 000,00
Pořízení polopodzemních kontejnerů	2022	1 237 130,00
JSDH - NIV dotace KÚ	2022	126 040,00
NEMOCNICE - INV dotace	2023	27 000 000,00
Regionální funkce knihovny	2023	812 000,00
MP - dotace KÚ - Bezpečný strážník	2023	150 000,00
Dočesná	2023	350 000,00

Darovací smlouva

2023

35 000,00

Povinné přílohy

Příloha č. 1 - Čestné prohlášení o poskytnuté podpoře malého rozsahu („de minimis“) a o přijatých podporách de minimis z jiného členského státu EU v rozhodném období

Příloha č. 2 - Čestné prohlášení

Příloha č. 3 - Kopie smlouvy o vedení běžného bankovního účtu

Příloha č. 4 - Kopie dokladu o volbě nebo jmenování statutárního zástupce, který je oprávněn jednat jménem subjektu navenek a dále pak kopii vyhotovení stanov, na nichž je vyznačen den registrace

Příloha č. 5 - Prohlášení právnické osoby k vlastnické struktuře

Příloha č. 6 - Výpis z evidence skutečných majitelů

Další přílohy vyžádané správcem Fondu Ústeckého kraje

Prohlášení a podpis

Prohlašuji, že údaje uvedené v této žádosti a jejích přílohách jsou pravdivé, žadatel nečerpá a ani nežadá o finanční prostředky na totožný projekt z jiných finančních zdrojů Ústeckého kraje a žadatel se seznámil s podmínkami poskytnutí dotace včetně podmínek publicity a použití logomanuálu.

V dne

(razítko o podpis)

Boj 16 8 příloha č. 6

kuval/063575/2024
24. 4. 2024 D
FUK_0108_24

FOND ÚSTECKÉHO KRAJE - INDIVIDUÁLNÍ DOTACE

Žadatel - identifikační údaje

Název projektu:	Oprava opěrné zdi u kostela v Měrunicích		
Název právnické osoby:	Obec Měrunice		
Právní forma:	Obec nebo městská část hlavního města Prahy (801)	IČ:	00266477
Plátce DPH:	<input type="radio"/> ANO <input checked="" type="radio"/> NE	Používané účetní období:	Kalendářní rok

Kontaktní údaje

Obec:	Měrunice - 41804	Ulice:	Měrunice	č.p.:	67	č.o.:	
-------	------------------	--------	----------	-------	----	-------	--

Odpovědné osoby

Osoba zastupující právnickou osobu:

Jméno a příjmení:	Ing. Filip Strasser	Funkce:	starosta obce
Telefon:	[REDACTED]	E-mail:	[REDACTED]
Právní důvod zastoupení (Jmenování nebo volba příslušným orgánem):	volba - zastupitelstvo obce		

Osoba odpovědná za zpracování žádosti:

Jméno a příjmení:	Ing. Filip Strasser	Funkce:	starosta obce
Telefon:	[REDACTED]	E-mail:	[REDACTED]

Informace o projektu

Popis projektu (Účel projektu):

Projekt řeší celkovou opravu stávající opěrné zdi okolo kostela Sv. Stanislava v Měrunicích. Stávající opěrná zeď lemuje silnici III/2571 v místě kostela sv. Stanislava v Měrunicích. Stávající opěrná zeď je v havarijním stavu.

Odůvodnění projektu (Vychází situace vedoucí k podání žádosti):

Stávající opěrná zeď lemuje silnici III/2571 v místě kostela sv. Stanislava v Měrunicích je v havarijním stavu. Z důvodu zajištění bezpečnosti na silnici III/2571 a částečně na místní komunikaci okolo kostela (01c-a dle pasportu místních komunikací) je nutná její celková oprava. Z důvodu bezprostřední blízkosti opěrné zdi s relativně frekventovanou silnicí III/2571, po které jezdí také těžká vozidla (linkové autobusy DPÚK, zemědělská technika, příležitostně stavební technika) hrozí její zborcení do silnice III/2571. V posledních měsících/letech je pozorováno značné zhoršení stavu opěrné zdi. Dle posouzení statika je provedení stávající opěrné zdi nevyhovující - zeď není provázána armaturou a nemá dostatečně únosný základ.

Výstupy projektu (Uveďte konkrétní a pokud možno kvantifikované výstupy projektu):

Výstupem projektu bude nová opěrná zeď v celkové délce cca 58,5 m provedená dle projektové dokumentace zpracované Ing. Milanem Skoumalem v 02./2024. Stávající opěrná zeď bude odstraněna a na jejím místě bude vystavěna opěrná zeď nová, již s vyhovujícím základem, který zajistí její stabilitu.

Datum konání akce/akcí

od:

1.2.2024

do:

30.11.2025

Místo konání akce

(Město/obec/mikroregion):

Měřunice; p.p.č. 1664/2

Termín finančního ukončení projektu

(Proplacení všech faktur a účetních dokladů, kolaudace atd.):

31.3.2026

Nákladový rozpočet projektu a specifikace využití poskytnutého příspěvku
(plátcí DPH uvádějí celkové náklady bez DPH)

 INVESTIČNÍ NEINVESTIČNÍ**NEINVESTIČNÍ ČÁST**

Položka	Částka (v Kč)	Z toho dotace (v Kč)
1) Osobní náklady (např. mzdy, odměny z dohod, zákonné odvody):		
Celkem (Osobní náklady)	0,00	0,00
2) Ostatní náklady (např. materiál, služby, cestovné):		
Smlouva o dílo na provedení stavby	1 644 224,33	1 150 957,00
Celkem (Ostatní náklady)	1 644 224,33	1 150 957,00
Celkem	1 644 224,33	1 150 957,00
SOUČET (INVESTIČNÍ + NEINVESTIČNÍ ČÁST v Kč):	1 644 224,33	1 150 957,00

Celkové náklady:

1 644 224,33 Kč

Požadovaná částka:

1 150 957,00 Kč

Závazný ukazatel:

70,00 %

Osobní náklady:

0,00 %

Zdroje dofinancování vlastního podílu projektu

(Další příspěvatelé, sponzoři, vl. prostředky, předp. příjmy projekty atd.)

Druh příjmu	Částka (v Kč)
vlastní prostředky	493 267,33
Celkem	493 267,33

Soupis projektů realizovaných s příspěvím Ústeckého kraje v průběhu předchozích 3 let

Název akce/činnosti	Datum (rok)	Poskytnutá dotace (v Kč)
Zpracování PD "Žichov - splašková kanalizace a ČOV	2023	50 000,00
Nový dopravní automobil pro VJ SDH Měřunice	2023	350 000,00
Nový chodník Měřunice rozcestí	2022	107 498,00

Vybavení domácností kompostéry v obci Měřunice	2022	363 360,00
Vybavení členů JSDH Obyce Měřunice	2021	80 000,00

Povinné přílohy

Příloha č. 1 - Čestné prohlášení o poskytnuté podpoře malého rozsahu („de minimis“) a o přijatých podporách de minimis z jiného členského státu EU v rozhodném období	<input checked="" type="radio"/>
Příloha č. 2 - Čestné prohlášení	<input checked="" type="radio"/>
Příloha č. 3 - Kopie smlouvy o vedení běžného bankovního účtu	<input checked="" type="radio"/>
Příloha č. 4 - Kopie dokladu o volbě nebo jmenování statutárního zástupce, který je oprávněn jednat jménem subjektu navenek a dále pak kopii vyhotovení stanov, na nichž je vyznačen den registrace	<input checked="" type="radio"/>
Příloha č. 5 - Prohlášení právnické osoby k vlastnické struktuře	<input checked="" type="radio"/>
Příloha č. 6 - Výpis z evidence skutečných majitelů	<input checked="" type="radio"/>
Další přílohy vyžádané správcem Fondu Ústeckého kraje	<input type="radio"/>

Prohlášení a podpis

Prohlašuji, že údaje uvedené v této žádosti a jejich přílohách jsou pravdivé, žadatel nečerpá a ani nežadá o finanční prostředky na totožný projekt z jiných finančních zdrojů Ústeckého kraje a žadatel se seznámil s podmínkami poskytnutí dotace včetně podmínek publicity a použití logomanuátu.

V dne



(razítko a podpis)