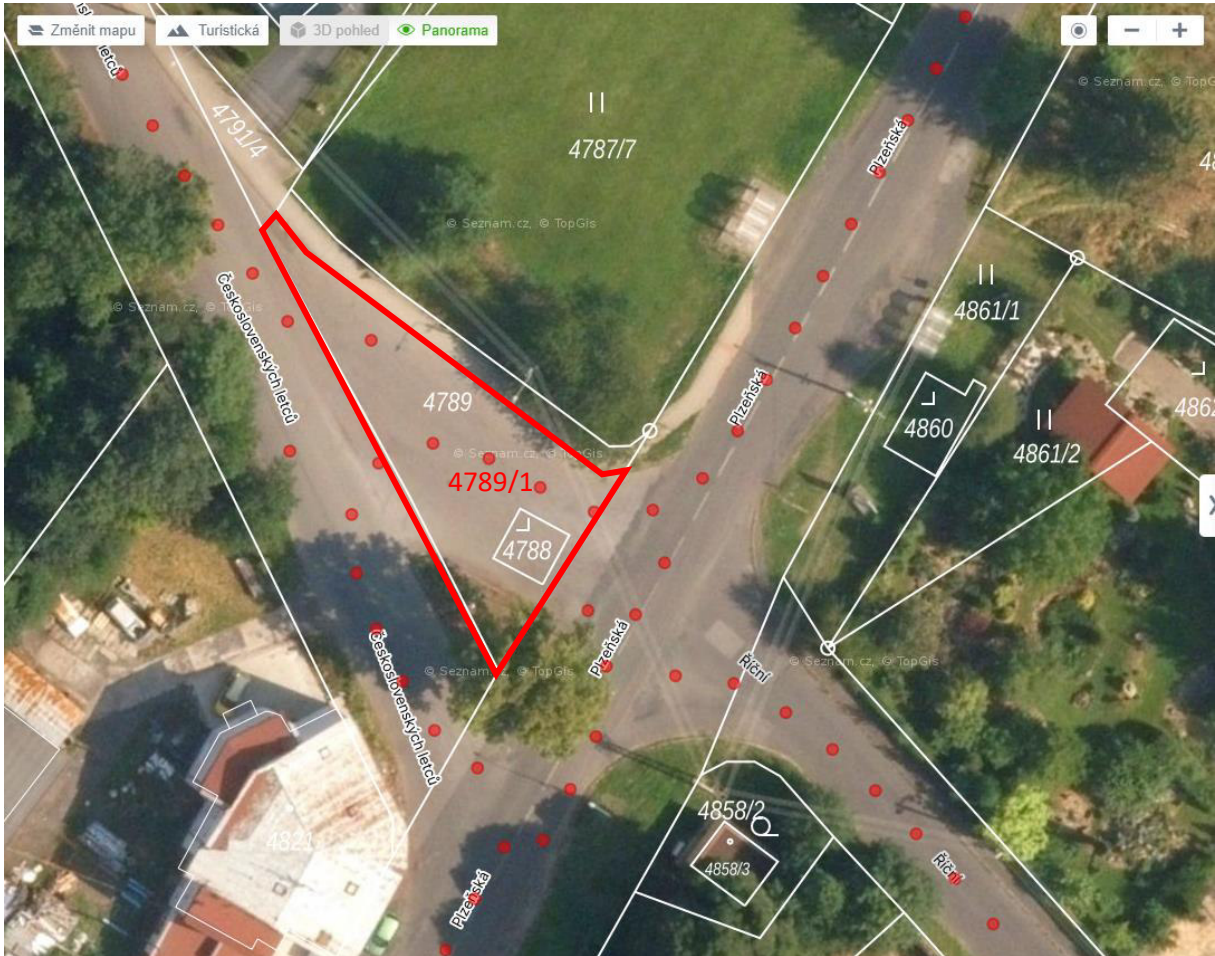



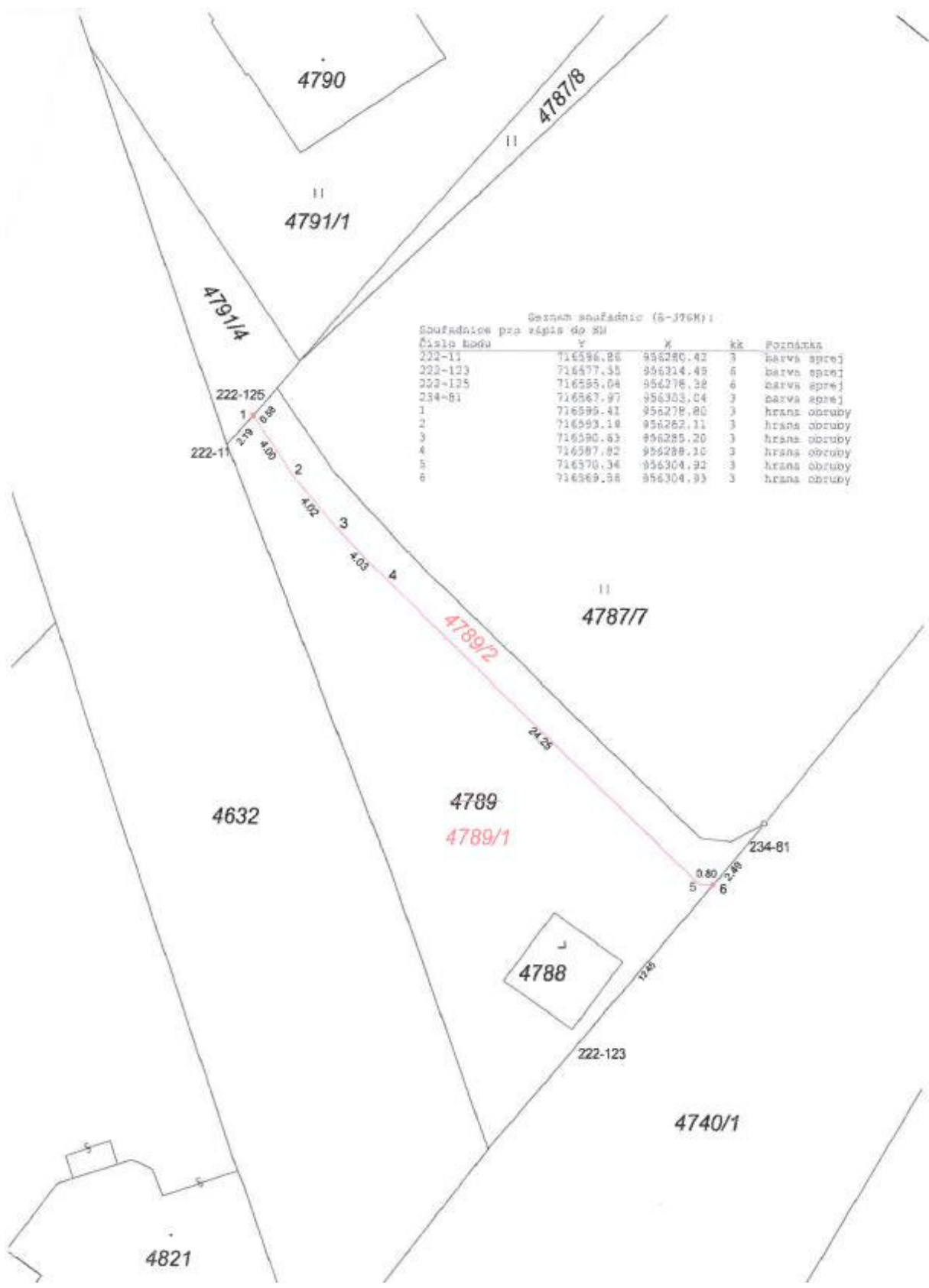
**k.ú. Varnsdorf**, nabytí z vlastnictví města Varnsdorf, pozemky zastavěny tělesem silnice III/2641  
Pozemek p.č. **4788** o výměře 22 m<sup>2</sup> (LV č. 2990)  
pozemek p.č. **4789/1** o výměře 339 m<sup>2</sup> (oddělen z pozemku p.č. 4789 dle GP č. 7087-057/2023 ze dne 5. 10. 2023



VÝKAZ DOSAVADNÍHO A NOVÉHO STAVU ÚDAJŮ KATASTRU NEMOVITOSTÍ																	
Dosavadní stav				Nový stav													
Označení pozemku parc. číslem	Výměra parcely		Druh pozemku	Označení pozemku parc. číslem	Výměra parcely		Druh pozemku	Typ stavby	Způsob využití	Způsob využití	Způsob určení výměry	Porovnání se stavem evidence právnických vztahů					
	ha	m <sup>2</sup>	Způsob využití		ha	m <sup>2</sup>	Způsob využití					Způsob využití	Číslo listu vlastnický	Výměra dílu		Označení dílu	
												ha		m <sup>2</sup>	ha		m <sup>2</sup>
4740/1	2	05:49	ostat. pl. území	4740/1	2	05:49	ostat. pl. území				0			3278			
4789		4:12	ostat. pl. jrn. plocha	4789/1	3	39	ostat. pl. jrn. plocha				0	4789		2990		3	39
				4789/2		73	ostat. pl. jrn. plocha				2	4789		2990			73
4791/4		63	ostat. pl. jrn. plocha	4791/4		63	ostat. pl. jrn. plocha				2			2990			
	2	10:24			2	10:24											

Zpřesnění geometrického a polohového určení pozemků podle § 50 odst. 1 písm. a) katastrálního zákona navržené v tomto geometrickém plánu lze v katastru nemovitostí provést jen na základě souhlasného prohlášení.

GEOMETRICKÝ PLÁN pro rozdělení pozemku průběh vytyčené nebo vlastníky zpřesněné hranice pozemků		Geometrický plán ověřil úředně oprávněný zeměměřičský inženýr	Státnopis ověřil úředně oprávněný zeměměřičský inženýr
Vyhovitel: Ing. David Kolář Horní Chříbčák č.ev.40 407 44 Chříbčák		Jméno, příjmení: Ing. Jan Chroust	Jméno, příjmení: Jan CHROUST
Číslo plánu: 7087-057/2023		Číslo položky seznamu úředně oprávněných zeměměřičských inženýrů: 279/95	Číslo položky seznamu úředně oprávněných zeměměřičských inženýrů: 279/95
Okres: Děčín		Dne: 05.10.2023	Dne: 11.10.2023
Obec: Varnsdorf		Číslo: 272/2023	Číslo: 218/2023
Kat. území: Varnsdorf		Náležitosti a přenosní odpovědi patřím předpisům.	Tento státnopis odpovídá geometrickému plánu v elektronické podobě uloženému v dokumentaci katastrálního úřadu.
Měrový list: Varnsdorf 6-B/12 Dosavadním vlastníkem pozemků byla poskytnuta možnost srovnání se v terénu s průběhem navrhovaných nových hranic, které byly označeny předepsaným způsobem:		Katastrální úřad souhlasí s ořizováním parcel.	Ověření státnopisu geometrického plánu v listinné podobě.
hranou obruby		Jaroslav Břeň Katastrální úřad pro Ústecký kraj, katastrální pracoviště Rumburk PGP-725/2023-531 2023.10.10 12:42:56 +02'00'	



Seznam souřadnic (S-JTK):

Číslo body	X	Y	kk	Poznámka
222-11	716596.86	956280.42	3	barva špecí
222-123	716577.55	956314.45	6	barva špecí
222-125	716595.04	956278.38	6	barva špecí
234-81	716567.97	956303.04	3	barva špecí
1	716595.41	956278.80	3	hrana obruby
2	716593.18	956262.11	3	hrana obruby
3	716590.63	956285.20	3	hrana obruby
4	716587.82	956288.10	3	hrana obruby
5	716570.34	956304.92	3	hrana obruby
6	716569.98	956304.93	3	hrana obruby

**VÝPIS Z KATASTRU NEMOVITOSTÍ**  
prokazující stav evidovaný k datu 01.11.2023 07:15:02

Vyhотовeno bezúplatně dálkovým přístupem pro účel: Správa majetku, č.j.: 001 pro Ústecký kraj

Okres: CZ0421 Děčín

Obec: 562882 Varnsdorf

Kat.území: 776971 Varnsdorf

List vlastnictví: 2990

V kat. území jsou pozemky vedeny v jedné číselné řadě

Vlastník, jiný oprávněný	Identifikátor	Podíl
Vlastnické právo		
Město Varnsdorf, Nám. E. Beneše 470, 40747 Varnsdorf	00261718	

**ČÁSTEČNÝ VÝPIS**

3) Nemovitosti

Pozemky

Parcela	Výměra [m <sup>2</sup> ]	Druh pozemku	Způsob využití	Způsob ochrany
4788	22	zastavěná plocha a nádvoří	zbořeniště	
4789	412	ostatní plocha	jiná plocha	

31) Věcná práva sloužící ve prospěch nemovitostí v části B - Bez zápisu

2) Věcná práva zatěžující nemovitosti v části B včetně souvisejících údajů

Typ vztahu

o Věcné břemeno zřizování a provozování vedení

- v rozsahu geometrického plánu č. 6171-1488/2020

Oprávnění pro

ČEZ Distribuce, a. s., Teplická 874/8, Děčín IV-  
Podmokly, 40502 Děčín, RČ/IČO: 24729035

Povinnost k

Parcela: 4789

Lístina Smlouva o zřízení věcného břemene - úplatná č. IE-12-4006321/VB/02 ze dne 11.02.2021. Právní účinky zápisu k okamžiku 22.02.2021 09:19:50. Zápis proveden dne 16.03.2021.

V-529/2021-531

Pořadí k 22.02.2021 09:19

o Věcné břemeno zřizování a provozování vedení

- v rozsahu geometrického plánu č. 6217-1776/2020

Oprávnění pro

ČEZ Distribuce, a. s., Teplická 874/8, Děčín IV-  
Podmokly, 40502 Děčín, RČ/IČO: 24729035

Povinnost k

Parcela: 4789

Lístina Smlouva o zřízení věcného břemene - úplatná č. IE-12-4006324/VB/02 ze dne 24.08.2021. Právní účinky zápisu k okamžiku 08.09.2021 09:30:35. Zápis proveden dne 04.10.2021.

V-2964/2021-531

Pořadí k 08.09.2021 09:30

3) Poznámky a další obdobné údaje

Typ vztahu

o Změna výměr obnovou operátu

Povinnost k

Parcela: 4788

Nemovitosti jsou v územním obvodu, ve kterém vykonává státní správu katastru nemovitostí ČR  
Katastrální úřad pro Ústecký kraj, Katastrální pracoviště Rumburk, kód: 531.  
strana 1

