

VÝKAZ DOSAVADNÍHO A NOVÉHO STAVU ÚDAJŮ KATASTRU NEMOVITOSTÍ													
Dosavadní stav					Nový stav								
Číslo katastr. parc. listu	Výměra parcely		Druh pozemku Způsob využití	Číslo katastr. parc. listu	Výměra parcely		Druh pozemku Způsob využití	Třídní číslo Způsob využití	Způsob určení výměry	Porovnání se stavem evidence právních vztahů			
	ha	m <sup>2</sup>			ha	m <sup>2</sup>				Di přenesl z pozemku katastru mimořádně	Di přenesl z pozemku katastru obvyklé	Číslo katastr. listu	Výměra katastr. listu
344/1	1	89,24	ostatní zastav.	344/1	1	72,38	ostatní zastav.		2				
				<b>344/24</b>	<b>16</b>	<b>87</b>	<b>ostatní zastav.</b>		<b>2</b>	<b>344/1</b>	<b>343</b>	<b>16</b>	<b>87</b>
	1	89,24			1	89,25							

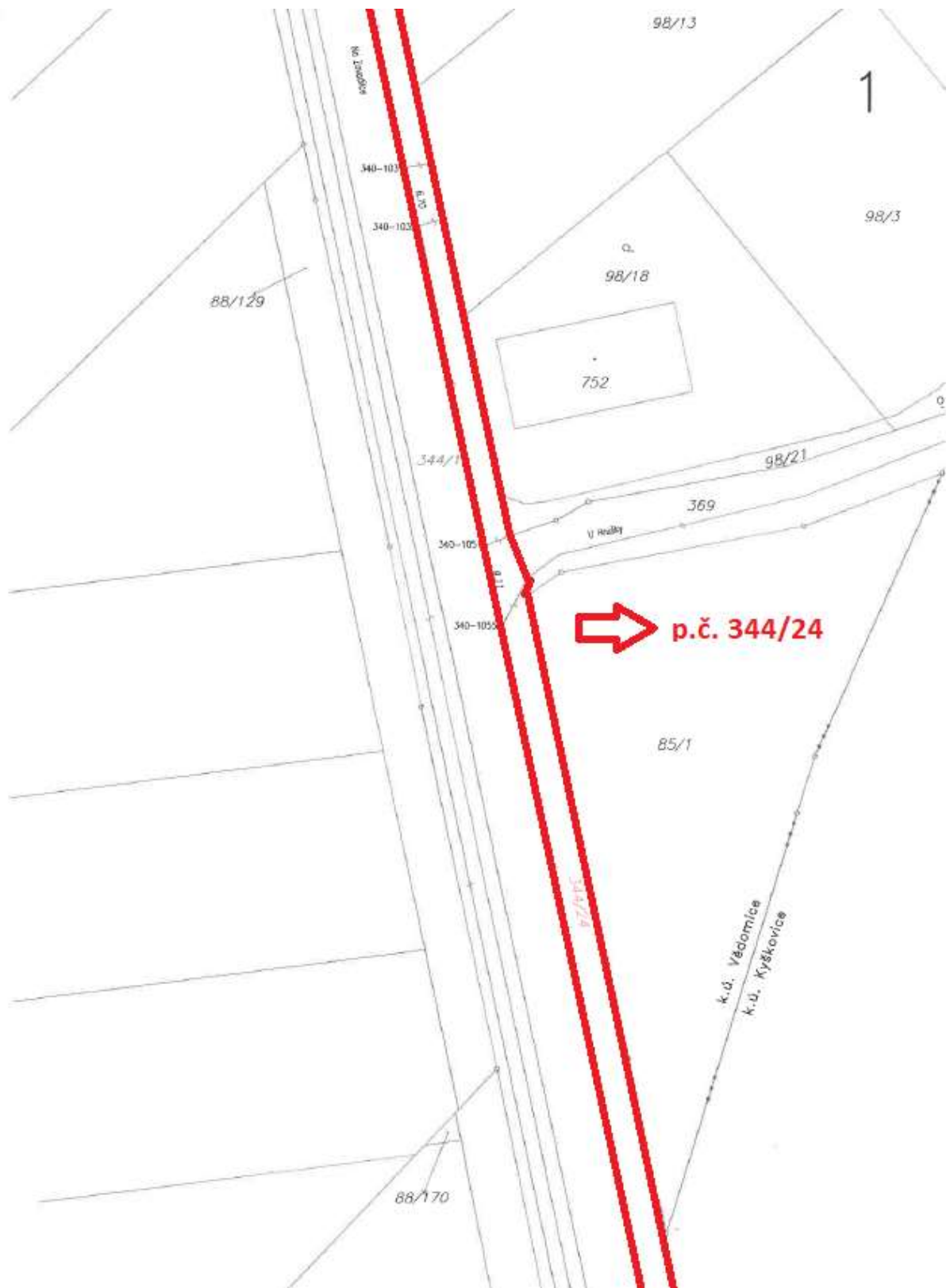
\*1) Rozdíl v součtu výměry = důsledkem zapsání číselné úpravy výměry podle bodu 14.6. písmene a) přílohy vyhl. č. 35/2013 Sb. v platném znění

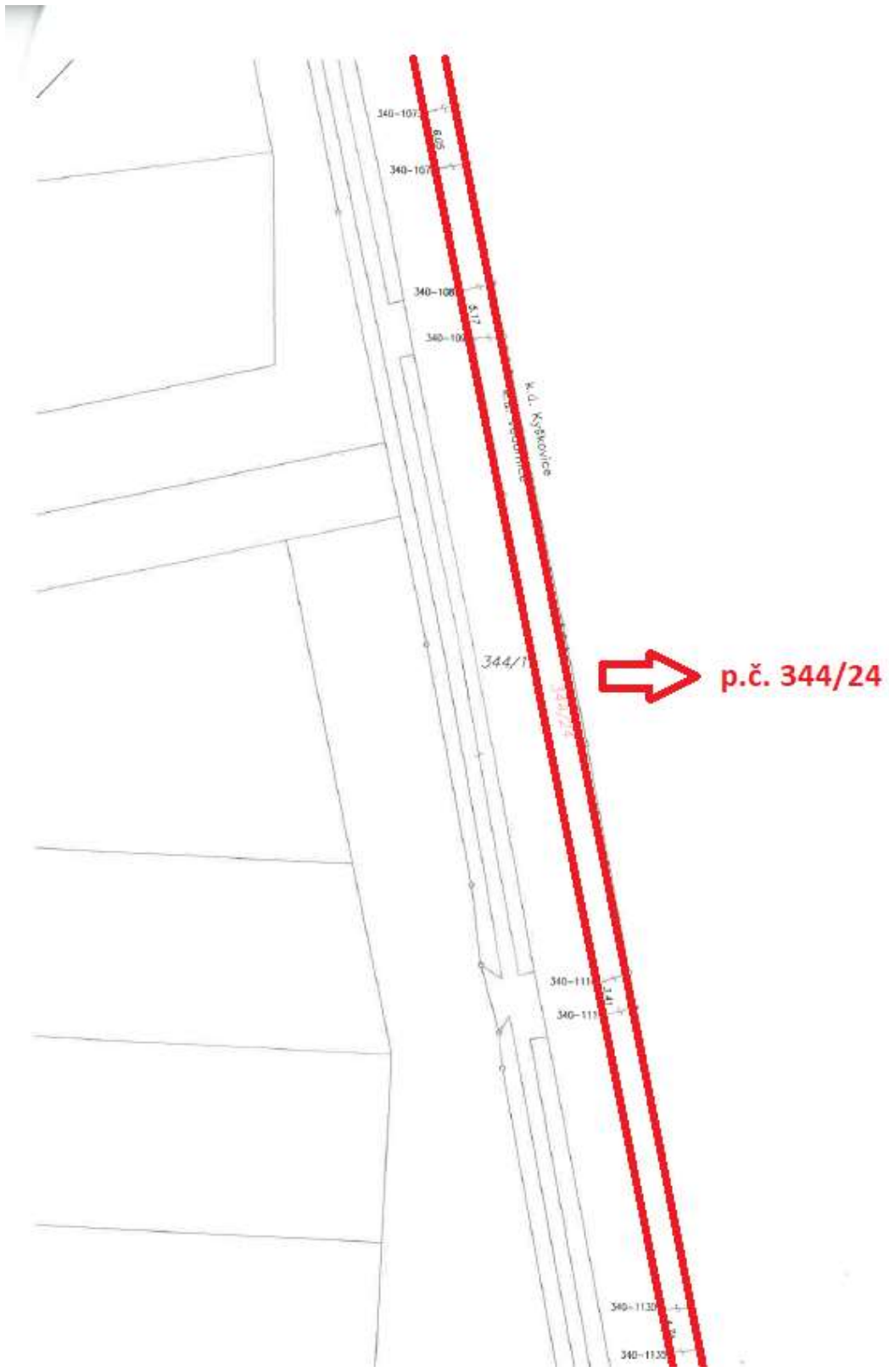
Síťovou souřadnicí (S-JTSK)

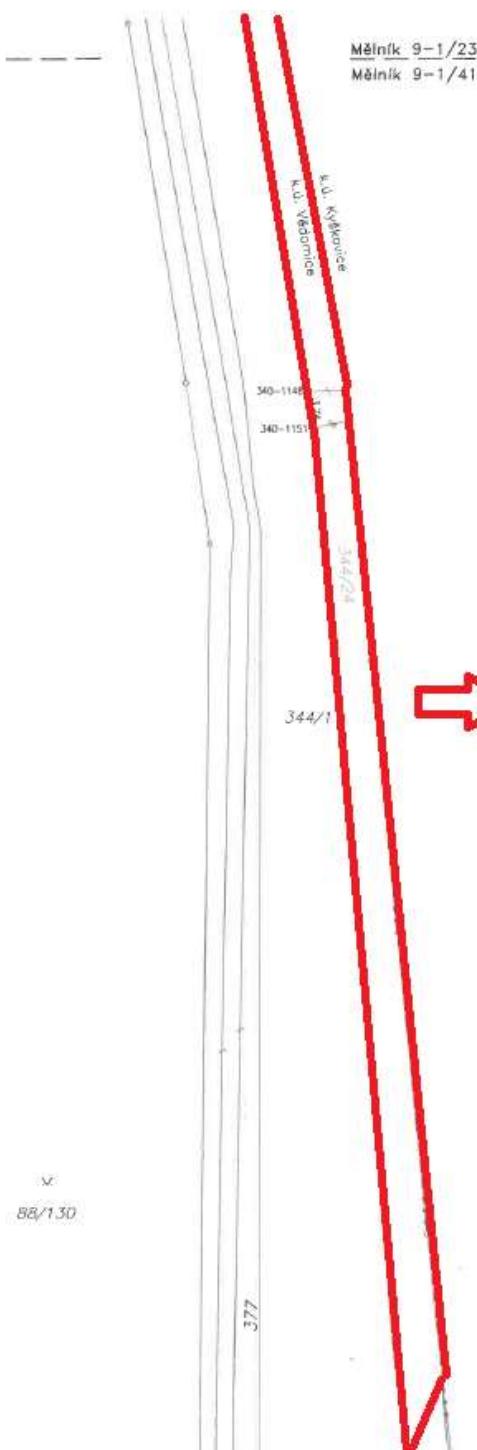

Souřadnice pro zápis do KN

Číslo bodu	X	Y	Adf. kv.
340-1031	748840,31	1002732,76	3
340-1035	748638,75	1002739,32	3
340-1051	748631,50	1002775,45	3
340-1055	748629,22	1002784,39	3
340-1073	748612,83	1002861,56	3
340-1078	748611,59	1002867,54	3
340-1089	748608,95	1002880,59	3
340-1094	748607,25	1002885,60	3
340-1116	748594,32	1002953,81	3
340-1117	748593,94	1002957,19	3
340-1130	748587,82	1002988,47	3
340-1135	748586,91	1002993,11	3
340-1148	748579,85	1003034,21	3
340-1151	748579,42	1003037,33	3

GEOMETRICKÝ PLÁN pro  rozšíření pozemku	Souřadnice pro účel územní správy zeměměřičský úřad:		Souřadnice pro účel územní správy zeměměřičský úřad:	
	jméno, příjmení	Ing. Jiří Kalista	jméno, příjmení	Ing. Jiří Kalista
	Číslo pozemky souřadnic územní správy zeměměřičský úřad:	5/70/95	Číslo pozemky souřadnic územní správy zeměměřičský úřad:	5/70/95
	Dne	16.7.2023	Dne	4.10.2023
	Vlastník: Bc. Miliše Bartová KU pro Ústecký kraj KP Litoměřice PGP-1458/2023-506 2023.07.18 16:15:03 +02'00'		Tento výkres obsahuje geometrické údaje v souřadnicích souřadnicového systému a dokumentaci katastrálního záznamu.	
Vyhovatel: <i>Geodézie Roudnice Kalista Pavel Mánesova 169/II #1301 Roudnice nad Labem</i>			Tento výkres obsahuje geometrické údaje v souřadnicích souřadnicového systému a dokumentaci katastrálního záznamu.	
Číslo příkazu: 1115-15/2023				
Území: Litoměřice				
Obec: Vědomice				
Kat. území: Vědomice				
Mapový list: WGS84, 0-1/23, 41.				
<small>Geometrické údaje jsou zapsány do katastrálního záznamu a příslušným způsobem jsou zapsány do katastrálního záznamu. Tento výkres obsahuje geometrické údaje v souřadnicích souřadnicového systému a dokumentaci katastrálního záznamu.</small>				
<small>mačka na asfaltu, kraj asfaltu</small>				







Mělník 9-1/23

Mělník 9-1/41

3

88/130

377

344/1



p.č. 344/24





p.č. 344/24