VÝKAZ DOSAVADNÍHO A NOVÉHO STAVU ÚDAJŮ KATASTRU NEMOVITOSTÍ

Dosavadní stav					Nový stav													
Označení pozemku parc. číslem	Výměra parcely			Druh pozemku / Způsob využití	Označení pozemku parc. číslem	Výměra parcely			Druh pozemku / Způsob využití	Typ stavby / Způsob využití	Způs. určení výměr	Porovnání se stavem evidence právních vztahů: Díl přechází z pozemku označeného v katastru nemovitostí	dřívější poz. evidenci	Číslo listu vlastnictví	Výměra dílu		Označení dílu
	ha	m²				ha	m²								ha	m²	
562/2		17	50	ostat. pl. / silnice	562/2		10	67	ostat. pl. / silnice		0						
					562/3		6	83	ostat. pl. / silnice		0	562/2		60000		6 83	
		17	50				17	50									

Seznam souřadnic (S-JTSK)

Číslo bodu	Souřadnice pro zápis do KN Y	X	Kód kv.	Poznámka
k.ú. Donín (767891)				
99-1615	776268.87	1012440.89	8	plast. hran. znak
99-2412	775879.24	1012328.08	8	značka barvou
1	776263.68	1012441.01	3	plast. hran. znak
2	776184.00	1012418.53	3	plast. hran. znak
3	776053.16	1012379.80	3	plast. hran. znak
4	775944.70	1012348.87	3	plast. hran. znak
5	775858.46	1012323.97	3	plast. hran. znak
6	775829.48	1012314.42	3	nastřelovací hřeb
7	775824.49	1012311.84	8	plast. hran. znak
k.ú. Vrbno nad Lesy (786039)				
170-422	775822.75	1012311.32	8	značka barvou

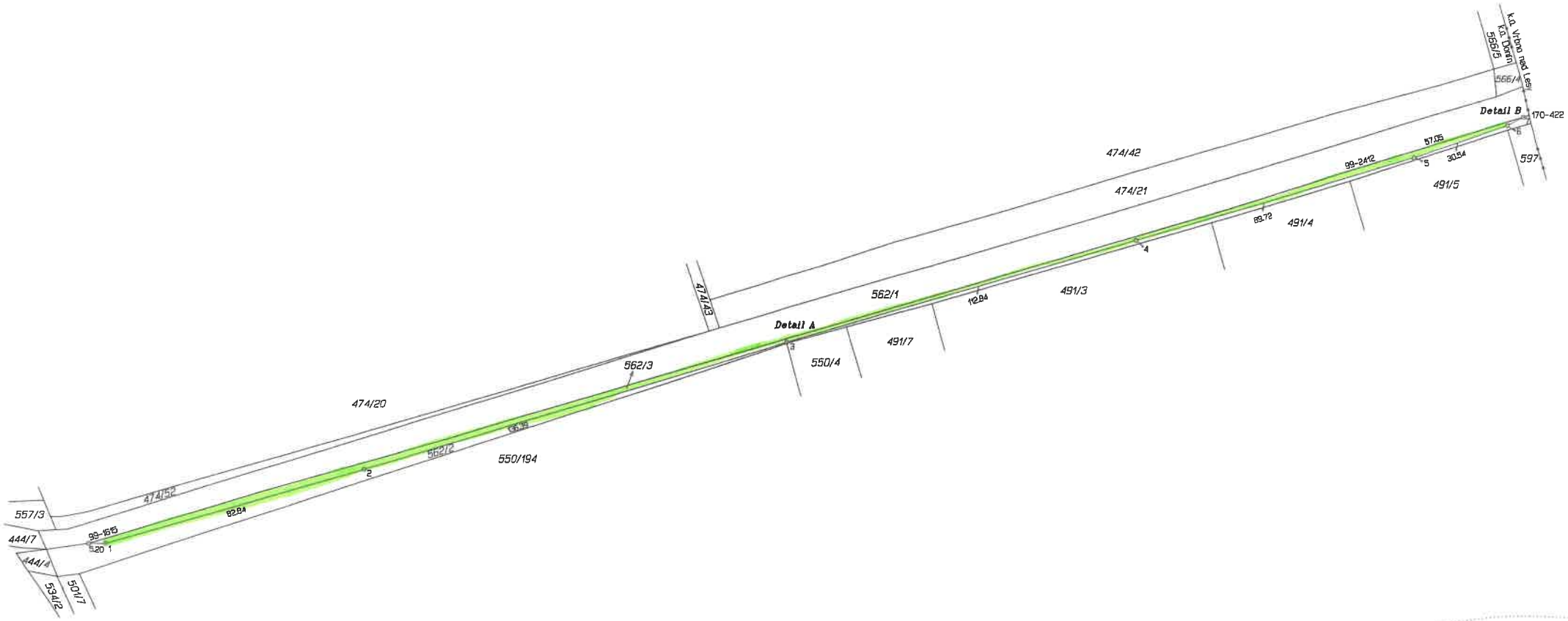
557/3
444/7
444/4
534/2
501/7
474/52
474/20
474/143
474/42
474/21
562/2
562/3
562/1
550/194
550/4
491/7
491/3
491/4
491/5
597
556/5
556/4
k.ú. Vrbno nad Lesy
k.ú. Darin
Detail A
Detail B
170-422
99-1616
99-2412
82.84
112.84
89.72
57.05
30.54
5.20

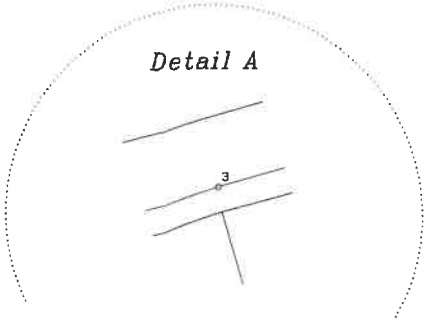
Detail A
3

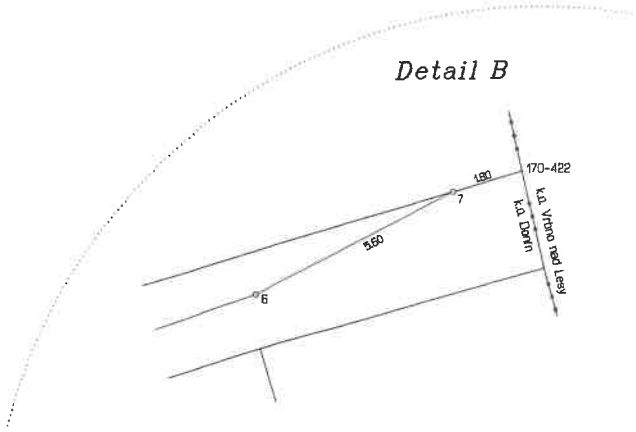
Detail B
170-422
1.80
7
5.60
6
k.ú. Vrbno nad Lesy
k.ú. Darin