


VÝKAZ DOSAVADNÍHO A NOVÉHO STAVU ÚDAJŮ KATASTRU NEMOVITOSTÍ

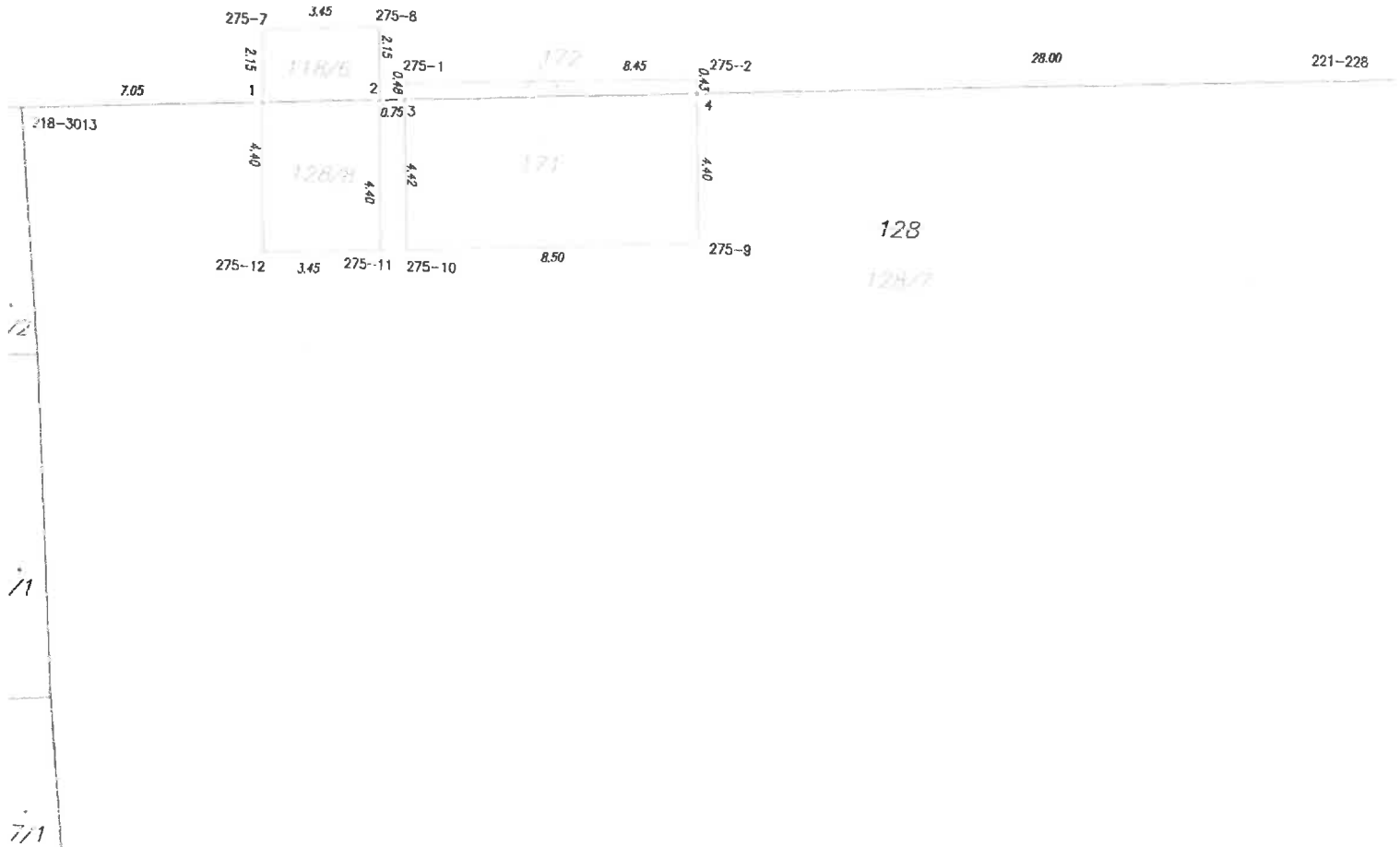
Dosavadní stav				Nový stav											
Označení pozemku parc. číslem	Výměra parcely		Druh pozemku Způsob využití	Označení pozemku parc. číslem	Výměra parcely		Druh pozemku Způsob využití	Typ stavby Způsob využití	Způsob určení výměr	Porovnání se stavem evidence právních vztahů					
	ha	m ²			ha	m ²				Díl přechází z pozemku označeného v katastru nemovitostí / dřívější poz. evidenci	Číslo listu vlastnictví	Výměra dílu ha m ²		Označení dílu	
118/3	45	73	zahrada	118/3	45	62	zahrada		0						
				118/6	7	<u>ostat.pl.</u> jiná plocha			2	118/3	81		7		
				st. 172	4	zast. pl.	<u>bez čp/če</u> jiná st.		2	118/3	81		4		
128	17	57	<u>ostat.pl.</u> manipulační pl.	128/7	17	04 <u>ostat.pl.</u> manipulační pl.			0	128	10002	17	04		
				128/8	15	<u>ostat.pl.</u> jiná plocha			2	128	10002		15		
				st. 171	38	zast. pl.	<u>bez čp/če</u> jiná st.		2	128	10002		38		
	63	30			63	30									

Výkaz údajů o bonitovaných půdně ekologických jednotkách (BPEJ) k parcelám nového stavu

Parcelní číslo podle katastru nemovitostí		Kód BPEJ	Výměra		BPEJ na dílu parcely	Parcelní číslo podle katastru nemovitostí		Kód BPEJ	Výměra		BPEJ na dílu parcely
zjednodušené evidence	ha		m ²	ha		m ²	zjednodušené evidence		ha	m ²	
118/3		21944	29	55							
		25800	16	07							

GEOMETRICKÝ PLÁN pro vyznačení obvodu budovy a rozdělení pozemku	Geometrický plán ověřil úředně oprávněný zeměměřický inženýr: Jméno, příjmení: Ing. Jiří Kalista Číslo položky seznamu úředně oprávněných zeměměřických inženýrů: 570/95 Dne: 13.2.2018 Číslo: 26/2018 Náležitostmi a přesností odpovídá právním předpisům.	Stejnopis ověřil úředně oprávněný zeměměřický inženýr: Jméno, příjmení: Ing. Jiří Kalista Číslo položky seznamu úředně oprávněných zeměměřických inženýrů: 570/95 Dne: 15.2.2018 Číslo: 42/2018 Tento stejnopis odpovídá geometrickému plánu v elektronické podobě uloženému v dokumentaci katastrálního úřadu.	
	Vyhotovitel: GEODETICKÉ SLUŽBY Pavel Kalista Mánesova 1698 Roudnice n.L.	Katastrální úřad souhlasí s označováním parcel.	Ověření stejnopisu geometrického plánu v listinné podobě.
	Číslo plánu: 278-32/2018	KÚ pro Ústecký kraj KP Litoměřice Bc. Miluše Bártová 246/2018-506 2018.02.15 08:58:40 CET	
	Okres: Litoměřice		
	Obec: Snědovice		
Kat. území: Snědovice			
Mapový list: Libochovice 0-2/12 Dosavadním vlastníkům pozemků byla poskytnuta možnost seznámit se v terénu s průběhem navrhovaných nových hranic, které byly označeny předepsaným způsobem: zdl			

118/3



Seznam souřadnic (S-JTSK)

Číslo bodu	Souřadnice pro zápis do KN			Souřadnice určené měřením		
	Y	X	kód kv.	Y	X	Poznámka
218-3013	738594.28	996858.32	8	738594.51	996859.65	
221-228	738546.86	996856.91	8			
275-1	738583.30	996858.52	3			
275-2	738574.78	996858.08	3			
275-7	738587.55	996857.11	3			
275-8	738584.12	996856.90	3			
275-9	738574.53	996862.90	3			
275-10	738583.05	996863.41	3			
275-11	738583.81	996863.45	3			
275-12	738587.29	996863.63	3			
1	738587.47	996859.24	3			
2	738584.02	996859.05	3			značka na zdi
3	738583.28	996859.00	3			značka na zdi
4	738574.76	996858.51	3			značka na zdi

Souřadnice bodů na dosavadní hranici pozemku určené měřením v terénu budou pro zápis do katastru nemovitostí upraveny podle dosavadního určení hranice lomovými body s kódem charakteristiky kvality souřadnic vyšším než 3. Důvodem je nerealizované zpřesnění této hranice, ke kterému je nutné doložit listinu prokazující shodu vlastníků na jejím průběhu [§ 50 odst. 1 písm. a) katastrálního zákona].

Protokol o předání nemovitého majetku k hospodaření příspěvkové organizaci

Na základě usnesení ZUK č. 064/182/2019 ze dne 4.3.2019 a KS č. 19/SML0705 ze dne 24.6.2019 předává Ústecký kraj k hospodaření příspěvkové organizaci Ústav sociální péče pro tělesně postižené dospělé Snědovice, p.o. se sídlem: Snědovice 1, PSC: 411 74 Snědovice, IČ: 70948062 níže uvedené nemovitosti:

č. org.	budova	na pozemku	vým.	v Kč	list vlastnictví	katastrální území	právní účinky ke dni	poznámka
	druh parcely, pozemku	č. parcely	vyměra	pořizovací cena				
3602	pozemek: grun - zastavěná plocha a nádvoří	st. 171	38	5 320,00	10002	Snědovice	27.06.2019	účtováno na účet č. 031104 - zastavěná plocha
3602	pozemek grun - ostatní plocha, způsob využití - úlna plocha	123	1489	208 500,00	10002	Snědovice	27.06.2019	účtováno na účet č. 031105 - ostatní pozemky
3602	pozemek: grun - ostatní plocha, způsob využití - ostatní komunikace	125	921	128 900,00	10002	Snědovice	27.06.2019	účtováno na účet č. 031105 - ostatní pozemky
3602	pozemek grun - ostatní plocha, způsob využití - manipulační plocha	128/7	1719	240 700,00	10002	Snědovice	27.06.2019	účtováno na účet č. 031105 - ostatní pozemky
	celkem			583 420,00				

Předávající: Za KU UK: Ing. Petra Fryčková, referent oddělení evidence a účtování o majetku kraje

Podpis: 
 Vyřizuje: Ing. Petra Fryčková

ÚSTECKÝ KRAJ
 KRAJSKÝ ÚŘAD

Razítko: 

Datum zpracování: 27.06.2019

Prejímající: Ústav sociální péče pro tělesně postižené dospělé Snědovice, p.o.

Podpis: 

Vyřizuje: MGR. ZDÍŠEKOVÁ VOJTEV





Razítko: 

Datum zpracování: 27.06.2019

Protokol o rozdělení parcel

Dle GP č. 278 - 32/2018 v k.ú. Snědovice bylo provedeno rozdělení parcel ze dne 2. 8. 2019 u p.o.: Ústav sociální péče pro tělesně postižené dospělé, Snědovice 1, 411 74 Snědovice, příspěvková organizace a došlo ke změně u níže uvedených nemovitostí:

č. org.	druh parcely, pozemku	na pozemku č. parcely	výměra m ²	pořizovací cena v Kč	list vlastnictví	katastrální území	poznámka
	původní parcela:						
3602	pozemek: druh pozemku: ostatní plocha, způsob využití: manipulační plocha	128/7	1 719	240 700,00	627	Snědovice	
	rozděleno do parcel:						
3602	pozemek: druh pozemku: ostatní plocha, způsob využití: manipulační plocha	128/7	1 704	238 600,00	627	Snědovice	
3602	pozemek: druh pozemku: ostatní plocha, způsob využití: jiná plocha	128/8	15	2 100,00	627	Snědovice	

ÚSP Snědovice, příspěvková organizace, Snědovice 1, 411 74 Snědovice, IČO: 70948062	Za KÚ ÚK: Ing. Petra Fryčková, referent oddělení evidence a účtování o majetku kraje
Podpis: 	Podpis: 
Vyřizuje: 	Vyřizuje: Ing. Petra Fryčková
Razítko: 	Razítko: ÚSTĚCKÝ KRAJ KRAJSKÝ ÚŘAD -10
Datum zaúčtování: 2.8.2019	Datum zaúčtování: 2.8.2019

Krajský úřad Ústeckého kraje

odbor majetkový

INTERNÍ SDĚLENÍ

Pro: Ing. Romana Franková, vedoucí oddělení evidence majetku

Na vědomí:

Spisová značka: KUUK/V-28/2011/MAJ

JID: Číslo jednací:

Vaše ČJ:

Vyřizuje/linka: Bc. Iveta Kubešová/960

Datum: 2. 8. 2019

Změna zřizovací listiny – ÚSP Snědovice, p.o.

Geometrickým plánem č. 278-32/2018 ze dne 13. 2. 2018 došlo ke skutečnému vyměření stavby „Zahradní sklad a plocha pro agregáty“, která se nachází na pozemcích označených parc. č. stav. 171 a stav. 172 a č. 128/8 a 118/6 v obci Snědovice, k.ú. Snědovice

Na základě této skutečnosti Vás žádáme o změnu (doplnění) přílohy č. 1 zřizovací listiny příspěvkové organizace Ústav sociální péče pro tělesně postižené dospělé Snědovice, a to o níže uvedené nemovité věci:

- pozemek p.č. st. 171 o výměře 38 m², na pozemku je stavba bez čp/č.ev., jiná stavba
- pozemek p.č. 128/7 o výměře 1704 m², ostatní plocha – manipulační plocha
- pozemek p.č. 128/8 o výměře 15 m², ostatní plocha – jiná plocha

S pozdravem


Bc. Iveta Kubešová
referent oddělení nákladní s majetkem

Přílohy

Sdělení MěÚ Štětí č.j. 2670/2018/OSŽPD/Ze