
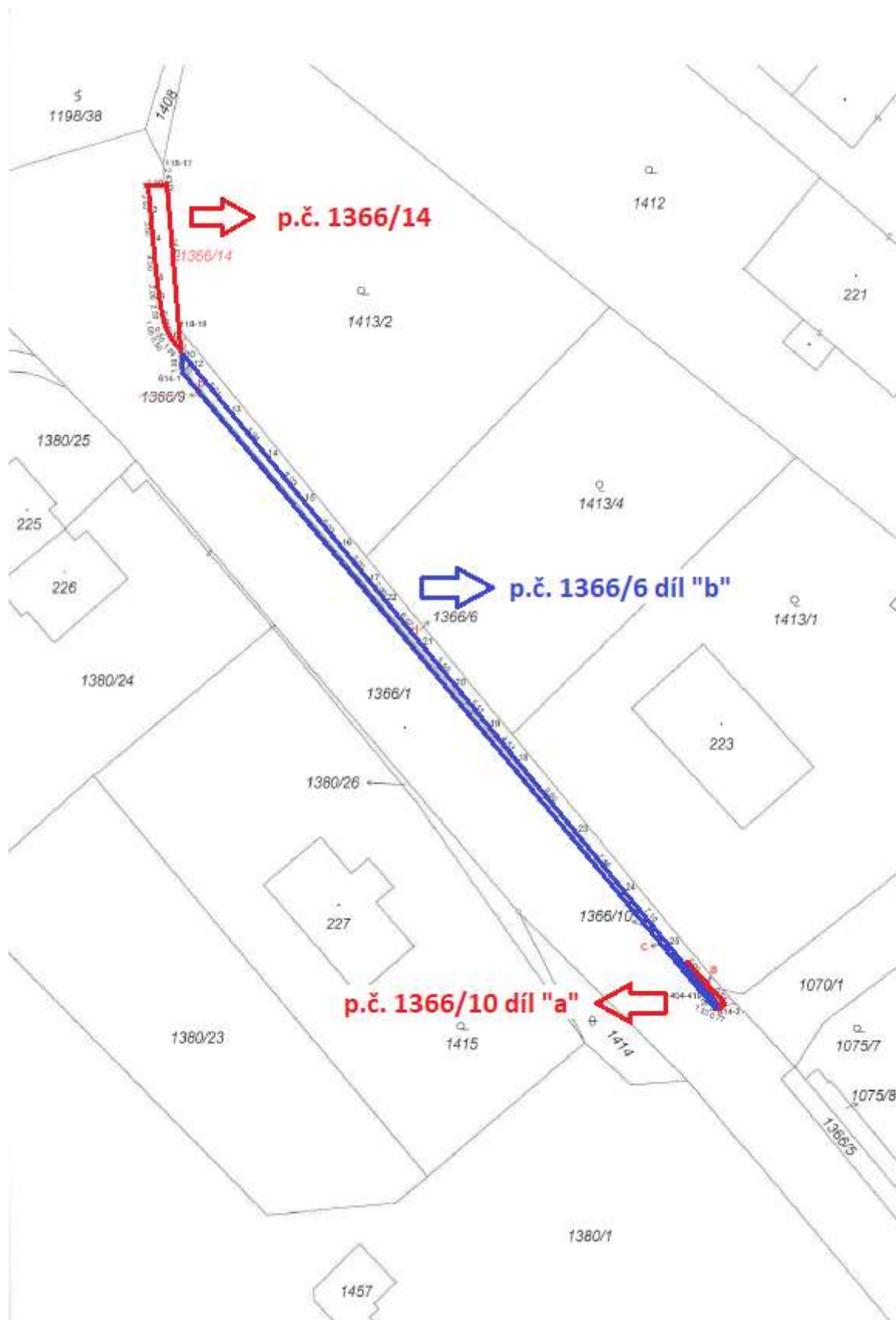


VÝKAZ DOSAVADNÍHO A NOVÉHO STAVU ÚDAJŮ KATASTRU NEMOVITOSTÍ																
Dosavadní stav					Nový stav											
Cadastrální pozemek (poc. číslo)	Výměra pozemku		Druh pozemku	Cadastrální pozemek (poc. číslo)	Výměra pozemku		Druh pozemku	Typ stavby	Způsob určení výměry	Převodní ze stavu evidence právních vztahů						
	ha	m ²			Způsob využití	ha				m ²	Způsob využití	Způsob využití	Díl přechází z pozemku označeno(a) v		Číslo listu vlastnosti	Výměra dílu
	ta	m ²	ta	m ²	ta	m ²	ta	m ²		ta	m ²	ta	m ²	ta	m ²	
1366/1	86	26	ostat. zemědělská	1366/1	86	00	ostat. zemědělská		0	1366/1		525		86	00	
				1366/14		26	ostat. zemědělská		2	1366/1		525				26
1366/6	1	57	ostat. zemědělská	1366/6	1	28	ostat. zemědělská		2	1366/6		1		1	26	d
								1366/10		525				1	a	
											*1)			1		
														1	28	
1366/9		3	ostat. zemědělská	zanikla												
1366/10	21		ostat. zemědělská	1366/10	54	ostat. zemědělská			2	1366/6		1		31	b	
								1366/9		525			3	ostat.		
								1366/10		525			20	c		
														54		
*2)		88	07											88	08	

*1) Rozdíl 1 m² vzniklý zaokrouhlením nových výměr (bod 14.7b přílohy vyhlášky č. 357/2013 Sb.)

*2) Rozdíl 1 m² vzniklý zaokrouhlením nových výměr (bod 14.7b přílohy vyhlášky č. 357/2013 Sb.)

GEOMETRICKÝ PLÁN pro rozdělení pozemku změnu hranice pozemku	Cadastrální plán ověřený úředním opatřením zeměměřičský úřadový		Dle přílohy ověřený úředním opatřením zeměměřičský úřadový	
	Jméno, příjmení	Ing. Miroslav Pazdarka	Jméno, příjmení	Ing. Miroslav Pazdarka
	Číslo pozemku určeného úředním opatřením zeměměřičských úřadových	1323/95	Číslo pozemku určeného úředním opatřením zeměměřičských úřadových	1323/95
	Dne: 5.12.2022	Číslo: 353/2022	Dne: 13-12-2022	Číslo: 314/2022
	Příslušnostní a příslušný úřadová příjmení příslušných:		Terminace odpovídá geometrickému plánu a elektronické podobě Jobovité v dokumentaci katastrálního úřadu.	
Vyhovatel: GEODEZIE-LT s.r.o. Dlouhá 93/187 41201 Litoměřice	Katastrální úřad souhlasí s oděrováním parcel			
Dne plánu: 6/9-30/4/2022	Bc. Monika Čermanová			
Míst: Litoměřice	KÚ pro Ústecký kraj			
Objekt: Žalhostice	KP Litoměřice			
Kat. území: Žalhostice	PGP-229/2/2022-506			
Mapový list: Litoměřice 4-524, 4-5/42	2022.12.08 10:14:15 +01'00'			
Dokladem k elektronickému plánu je i elektronická podobě Jobovité v dokumentaci katastrálního úřadu.				



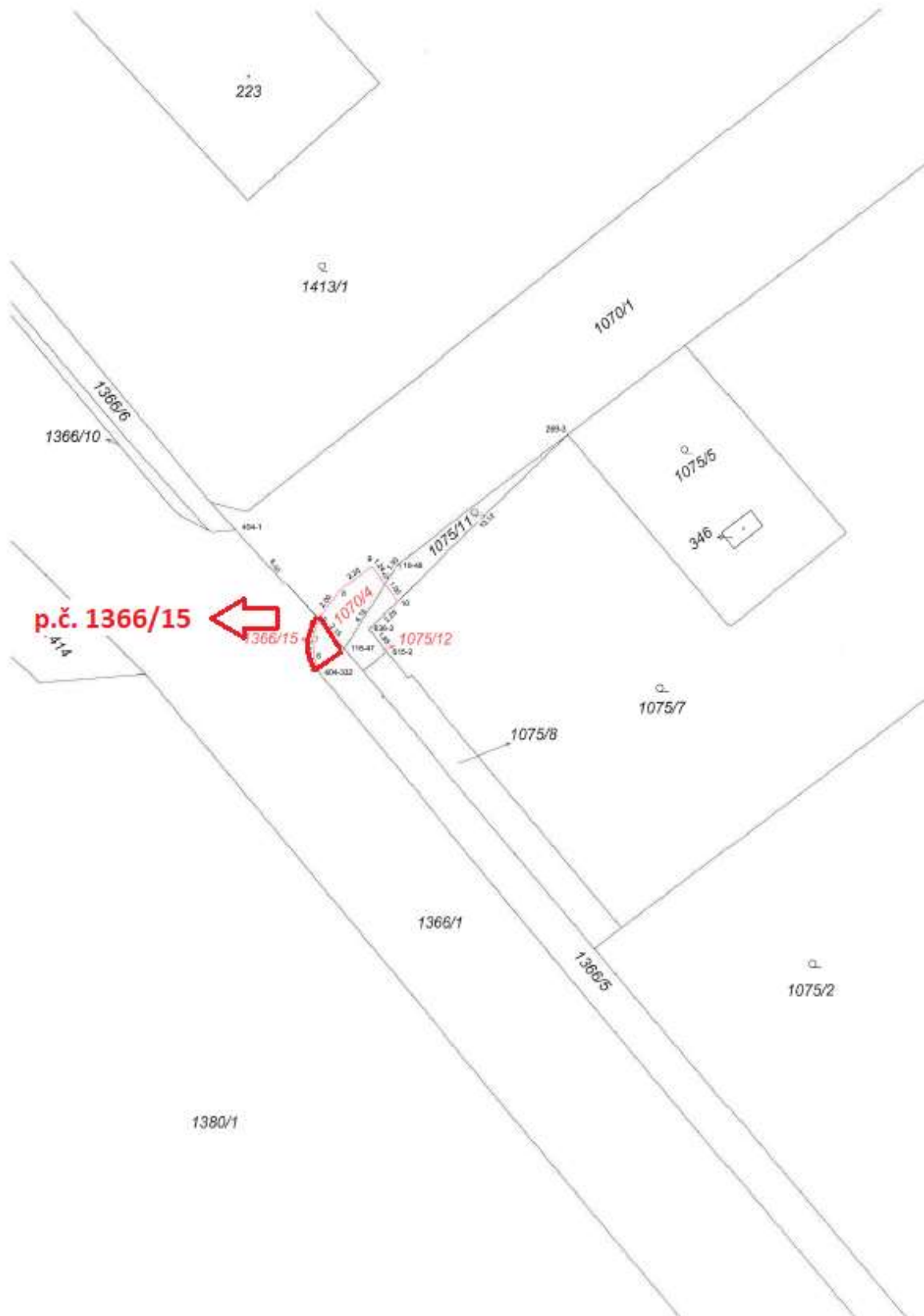


VÝKAZ DOSAVADNÍHO A NOVÉHO STAVU ÚDAJŮ KATASTRU NEMOVITOSTÍ														
Dosavadní stav					Nový stav									
Označení pozemku parc. čísel	Výšleň parady		Druh pozemku	Označení pozemku parc. čísel	Výšleň parady		Druh pozemku	Typ stavby	Způsob určení výměr	Porovnání se stavem evidence přírodních vstátí				
	ha	m ²			Způsob využití	ha				m ²	Způsob využití	Způsob využití	Úč. předst. z pozemku označeného	Číslo listu vlastnický
									výměr	výměr	ha	m ²	část	
1070/1	28	51	ostatní st. zast. plošný	1070/1	28	53	ostatní st. zast. plošný		2	1070/1		1	28	53
				1070/4		8	ostatní st. zast. plošný		2	1070/1		1		8
1075/11	15		zahradní	1075/11		10	ostatní st. zast. plošný		2	1075/11		1		10
				1075/12		5	ostatní st. zast. plošný		2	1075/11		1		5
1366/1	86	26	ostatní st. zast. plošný	1366/1	86	23	ostatní st. zast. plošný		0	1366/1		525	86	23
				1366/15		3	ostatní st. zast. plošný		2	1366/1		525		3
	1	16	02		1	15	02							

Seznam souřadnic (S-JTSR):

Číslo bodu	X	Y	kk	Poznámka
118-47	760272,48	991025,53	4	barva
118-48	760269,56	991020,93	4	barva
269-3	760260,10	991013,83	3	sloupek plotu
404-1	760278,43	991019,01	4	barva na obrubníku
494-332	760273,93	991026,74	3	lom obrubníku
615-2	760270,17	991025,68	3	sloupek plotu
636-2	760271,13	991024,46	3	barva na plotu
1	760273,94	991023,93	4	barva na obrubníku
6	760274,18	991026,04	3	lom obrubníku
7	760274,26	991024,97	3	lom obrubníku
8	760272,77	991022,32	3	lom obrubníku
9	760270,99	991021,03	3	lom obrubníku
10	760269,57	991022,96	3	lom obrubníku
13	760270,26	991022,03	4	barva na obrubníku

GEOMETRICKÝ PLÁN pro rozdělení pozemku	Geometrický plán ověřit úředně oprávněný zeměměřičský úřad		Geometrický plán ověřit úředně oprávněný zeměměřičský úřad	
	Jméno, příjmení	Ing. Miroslav Pazderka	Jméno, příjmení	Ing. Miroslav Pazderka
	Číslo příkazu seznamu úředně ověřených zeměměřičských úřadů	1323/95	Číslo příkazu seznamu úředně ověřených zeměměřičských úřadů	1323/95
	Dne	21.2.2023	Dne	24.02.2023
	Nakládání a převzetí odpovědnosti přírodním předpisem:		Tento plán ověřit geometrický úřad v elektronické podobě souběžně v dokumentaci katastrálního úřadu.	
Vykoval:	Kazemírův úřad souhlasil s ověřením parcel.			
Číslo příkazu:	677-10/2023			
Obec:	Litoměřice			
Okres:	Začínáň			
Kat. území:	Začínáň			
Mapový list:	Litoměřice 4-5/42			
Omezením vlastnických práv není, byla poskytnuta možnost souhlasit se v listině s průběhem realizovaných nových hranic, které byly sraženy předloženými způsobem.				
	Bc. Miluše Bártová KÚ pro Ústecký kraj KP Litoměřice PGP-373/2023-506 2023.02.23 09:36:20 +01'00'			



p.č. 1366/15 →



