




Protokol o předání nemovitého majetku k hospodaření příspěvkové organizaci

Na základě usnesení ZÚK č. 100/18Z/2022 ze dne 12.12.2022 a KS č. 22/SML4522 ze dne 26.01.2023 předává Ústecký kraj k hospodaření příspěvkové organizaci: Domov "Bez zámků" Tuchořice, příspěvková organizace, se sídlem Tuchořice 1, Tuchořice, PSČ: 439 69, IČ: 00830381, níže uvedené nemovitosti:

č. org.	budova	na pozemku	v Kč	list vlastnictví	katastrální území	právní účinky ke dni	poznámka
4601	druh parcely, pozemku pozemek: druh pozemku - zastavěná plocha a nádvoří	č.parcely st.p.č. 2116 (součástí je stavba č.p. 1963)	1 071 000,00	LV č. 2874	Žatec	20.02.2023	Kupní smlouva č.22/SML4522 ze dne 26.01.2023 účtováno na účet 031 - pozemky (za KÚ: 031104 - zastavěná plocha)
4601	stavba - č.p. 196 (rodinný dům)		4 954 600,00	LV č. 2874	Žatec	20.02.2023	účtováno na účet 021 - stavby (za KÚ: 021101 - bytové domy a jednotky)
4601	pozemek: druh pozemku - zahrada, způsob ochrany: zemědělský půdní fond	p.č. 4476/1	2 474 400,00	LV č. 2874	Žatec	20.02.2023	účtováno na účet 031 - pozemky (za KÚ: 031103 - zahr.past.louky,rybn.)
		celkem	8 500 000,00				

PRÍLOHA č. 6

Předávající: Za KÚ ÚK: Nikola Merwitzová, referent oddělení evidence a účtování o majetku kraje		Přijímající: Domov "Bez zámků" Tuchořice, příspěvková organizace, se sídlem Tuchořice 1, Tuchořice, PSČ: 439 69, IČ: 00830381	
Podpis:		Podpis:	
Výtuzje: Nikola Merwitzová	KRAJSKÝ ÚŘAD ÚSTECKÉHO KRAJE	Výtuzje: Mgr. Martin Nuhlíček, DIS	Mgr. Martin Nuhlíček, DIS
Razítko:		Razítko: Nuhlíček, DIS	
Datum zaúčtování: 20.02.2023		Datum: 2023.03.01 09:40:33	

VÝPIS Z KATASTRU NEMOVITOSTÍ

prokazující stav evidovaný k datu 16.03.2023 11:15:02

Vyhotoveno bezúplatně dálkovým přístupem pro účel: Správa majetku, č.j.: 0001 pro Ústecký kraj

Okres: CZ0424 Louny

Obec: 566985 Žatec

Kat.území: 794732 Žatec

List vlastnictví: 2874

V kat. území jsou pozemky vedeny ve dvou číselných řadách (St. = stavební parcela)

A Vlastník, jiný oprávněný	Identifikátor	Podíl
Vlastnické právo Ústecký kraj, Velká Hradební 3118/48, Ústí nad Labem- centrum, 40001 Ústí nad Labem	70892156	

B Nemovitosti

Pozemky

Parcela

Výměra [m2]

Druh pozemku

Způsob využití

Způsob ochrany

St. 2115

510 zastavěná plocha a
nádvoří

Součástí je stavba: Žatec, č.p. 1963, rod.dům

Stavba stojí na pozemku p.č.: St. 2115

4475/1

1293 zahrada

zemědělský půdní
fond

B1 Věcná práva sloužící ve prospěch nemovitostí v části B - Bez zápisu

C Věcná práva zatěžující nemovitosti v části B včetně souvisejících údajů - Bez zápisu

D Poznámky a další obdobné údaje - Bez zápisu

Plomby a upozornění - Bez zápisu

E Nabývací tituly a jiné podklady zápisu

Listina

o Smlouva kupní RH-1389/2022 ze dne 26.01.2023. Právní účinky zápisu k okamžiku 20.02.2023
09:51:58. Zápis proveden dne 14.03.2023.

V-439/2023-533

Pro: Ústecký kraj, Velká Hradební 3118/48, Ústí nad Labem-centrum, RČ/IČO: 70892156
40001 Ústí nad Labem

F Vztah bonitovaných půdně ekologických jednotek (BPEJ) k parcelám

Parcela	BPEJ	Výměra [m2]
4475/1	12153	1293

Pokud je výměra bonitních dílů parcel menší než výměra parcely, zbytek parcely není bonitován

Nemovitosti jsou v územním obvodu, ve kterém vykonává státní správu katastru nemovitostí ČR:
Katastrální úřad pro Ústecký kraj, Katastrální pracoviště Žatec, kód: 533.

Vyhotovil:

Vyhotoveno: 16.03.2023 11:28:24

Český úřad zeměměřický a katastrální - SCD

Poučení: Údaje katastru lze užit pouze k účelům uvedeným v § 1 odst. 2 katastrálního zákona.
Osobní údaje získané z katastru lze zpracovávat pouze při splnění podmínek obecného nařízení
o ochraně osobních údajů. Podrobnosti viz <http://www.cuzk.cz/>.