





Protokol o rozdělení pozemku

Na základě geometrického plánu č. 1391-385/2020 ze dne 19. 11. 2020 předává Ústecký kraj příspěvkové organizaci: Podkrušnohorské domovy sociálních služeb Dubí - Teplice, příspěvková organizace, se sídlem: Na Výšíně 494, Dubí, PSČ: 417 01, IČO: 63787849, níže uvedené nemovitosti:

č. org.	druh parcely, pozemku	na pozemku m ²	v Kč	pořizovací cena	list vlastnictví	katastrální území
původní pozemek						
6601	pozemek: druh pozemku - ostatní plocha, způsob využití - zeleň	P.p.č. 872	23 412 m ²	982 718,70 Kč	1959	Dubí u Teplic
	Celkem			982 718,70 Kč		
nové vzniklé pozemky						
6601	pozemek: druh pozemku - ostatní plocha, způsob využití - zeleň	p.p.č. 872/1	23 400 m ²	982 256,96 Kč	1959	Dubí u Teplic
6601	pozemek: druh pozemku - zastavěná plocha a nádvoří	p.p.č. 872/2	11 m ²	461,74 Kč	1959	Dubí u Teplic
	Celkem			982 718,70 Kč		
Předávající: Za KÚ ÚK: Kristýna Černá, referent oddělení evidence a účtování o majetku kraje						
Podpis:		Přijímající: Podkrušnohorské domovy sociálních služeb Dubí - Teplice, příspěvková organizace, Na Výšíně 494, Dubí, PSČ: 417 01				
Vyřizuje: Kristýna Černá		Podpis:  Podkrušnohorské domovy sociálních služeb				
Razítko:		Vyřizuje: Formanová, Dubí - Teplice, příspěvková organizace majetkovy ucaim Dubi IČO: 637 87 849 Tel: 417 571 102				
Datum: 14. 12. 2022		Datum: 14. 12. 2022				

PŘÍLOHA č. 11

Seznam nemovitostí na LV

Číslo LV: 1959

Katastrální území: [Dubí u Teplic \[633381\]](#)

[Zobrazení v mapě](#)

Vlastníci, jiní oprávnění

Vlastnické právo	Podíl
Ústecký kraj, Velká Hradební 3118/48, Ústí nad Labem-centrum, 40001 Ústí nad Labem	
Hospodaření se svěřeným majetkem kraje	Podíl
Podkrušnohorské domovy sociálních služeb Dubí - Teplice, příspěvková organizace, Na Výšině 494, 41701 Dubí	

Pozemky

Parcelní číslo

[30; součástí pozemku je stavba](#)

[31/4](#)

[31/5; součástí pozemku je stavba](#)

[31/6; součástí pozemku je stavba](#)

[827/2](#)

[871/1; součástí pozemku je stavba](#)

[871/2](#)

[871/3](#)

[872/1](#)

[872/2](#)

[873/1](#)

[873/2](#)

[873/3](#)

[873/4](#)

[873/5](#)

[873/6](#)

[873/7](#)

[874/2](#)

Stavby

Číslo

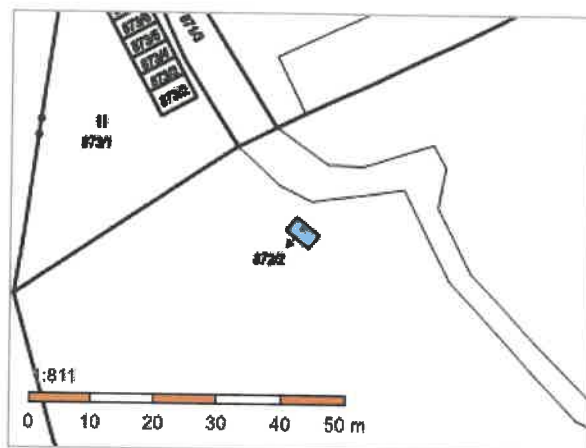
[bez čp / č. ev., stavba technického vybavení, na pozemku p. č. 872/2](#)

Jednotky

Na LV nejsou zapsány žádné jednotky.

Informace o pozemku

Parcelní číslo:	872/2
Obec:	Dubí [567507]
Katastrální území:	Dubí u Teplic [633381]
Číslo LV:	1959
Výměra [m ²]:	11
Typ parcely:	Parcela katastru nemovitostí
Mapový list:	DKM
Určení výměry:	Ze souřadnic v S-JTSK
Druh pozemku:	zastavěná plocha a nádvoří
Stavba na pozemku:	bez čp / č. ev., stavba technického vybavení



Vlastníci, jiní oprávnění

Vlastnické právo	Podíl
Ústecký kraj, Velká Hradební 3118/48, Ústí nad Labem-centrum, 40001 Ústí nad Labem	
Hospodaření se svěřeným majetkem kraje	Podíl
Podkrušnohorské domovy sociálních služeb Dubí - Teplice, příspěvková organizace, Na Výšině 494, 41701 Dubí	

Způsob ochrany nemovitosti

Nejsou evidovány žádné způsoby ochrany.

Seznam BPEJ

Parcela nemá evidované BPEJ.

Omezení vlastnického práva

Typ
Věcné břemeno zřizování a provozování vedení

Jiné zápisy

Nejsou evidovány žádné jiné zápisy.

- Řízení, v rámci kterých byl k nemovitosti zapsán cenový údaj

Nemovitost je v územním obvodu, kde státní správu katastru nemovitostí ČR vykonává [Katastrální úřad pro Ústecký kraj, Katastrální pracoviště Teplice](#)

Zobrazené údaje mají informativní charakter. Platnost dat k 22.03.2023 12:00.