

Pozn.: Zveřejněna je upravená verze dokumentu z důvodu dodržení přiměřenosti rozsahu zveřejňovaných osobních údajů podle Obecného nařízení o ochraně osobních údajů 2016/679 a zákona č. 110/2019 Sb., o zpracování osobních údajů v platném znění.

Zasedání Zastupitelstva Ústeckého kraje

Do zasedání ZÚK

Bod programu: 18.2

18. zasedání zastupitelstva konané dne 12. 12. 2022

Věc:

Změny zřizovací listiny č.j. 213/2002 příspěvkové organizace Ústeckého kraje: Krajská majetková, příspěvková organizace

Materiál na stůl:

Důvod předložení:

Změny přílohy č. 1 „Specifikace dlouhodobého majetku - nemovité věci“ zřizovací listiny č.j. 213/2002 ze dne 1. 10. 1991 příspěvkové organizace Ústeckého kraje Krajská majetková, příspěvková organizace

Nárok na rozpočet:

Bez nároku na rozpočet

Projednáno:

Rada Ústeckého kraje

Dne: 24. 11. 2022 Pro: Proti: Zdržel se: Č. usnesení:

Přílohy:

18.2-1 Název: bod 18.2 priloha 1.pdf **dodatek č. 98 ke zřizovací listině č.j.213/2002** U

Návrh na usnesení:

Zastupitelstvo Ústeckého kraje

A) schvaluje

dle § 35 odst. 2 písm. i) zákona č. 129/2000 Sb., o krajích (krajské zřízení), ve znění pozdějších předpisů, změnu zřizovací listiny:

č.j. 213/2002, ze dne 1. 10. 1991, ve znění změn a dodatků, příspěvkové organizace:

název: Krajská majetková, příspěvková organizace

sídlo: Tolstého 1232/37, 400 03, Ústí nad Labem 3 – Střekov, IČ: 00829048

dotatkem č. 98 ke zřizovací listině dle přílohy č. 1 tohoto usnesení.

B) bere na vědomí

informaci o provedení změn v zápisu v katastru nemovitostí:

u majetku svěřeného k hospodaření příspěvkové organizaci Krajská majetková, příspěvková organizace došlo v katastrálním území Malá Veleň ke sloučení pozemků a v katastrálním území Březiny u Děčína k rozdělení pozemku, jak je popsáno v důvodové zprávě k tomuto materiálu k návrhu usnesení dle bodu B).

Důvodová zpráva:

K návrhu usnesení dle části A)

Usnesením Zastupitelstva Ústeckého kraje č. 064/16Z/2022 ze dne 5. 9. 2022 bylo rozhodnuto o uzavření darovací smlouvy (nabytí) k pozemkům: p.č. 72/2 o výměře 80 m², p.č. 74/12 o výměře 1120 m², p.č. 103/2 o výměře 45 m², p.č. 103/4 o výměře 1220 m², p.č. 123/8 o výměře 78 m², p.č. 123/40 o výměře 1 m², p.č. 137/2 o výměře 1115 m² a p.č. 304/1 o výměře 215 m², vše v katastrálním území Hněvice. Rozhodnutí zastupitelstva bylo realizováno uzavřením smlouvy č. 22/SML3506 ze dne 22. 9. 2022 mezi městem Štětí a Ústeckým krajem. Uvedený majetek je nyní ve vlastnictví kraje a je navrhováno jej svěřit příspěvkové organizaci Krajská majetková, příspěvková organizace, k hospodaření.

Usnesením Zastupitelstva Ústeckého kraje č. 063/16Z/2022 ze dne 5. 9. 2022 bylo rozhodnuto o uzavření darovací smlouvy (nabytí) k pozemkům: p.č. 8/3 o výměře 363 m², p.č. 9/16 o výměře 819 m² v katastrálním území Třeboutice, p.č. 49/14 o výměře 598 m², p.č. 85/4 o výměře 23 m², p.č. 89/4 o výměře 425 m², p.č. 101/7 o výměře 196 m², p.č. 986/17 o výměře 2 m², p.č. 1014/3 o výměře 22 m², p.č. 1024/6 o výměře 24 m², p.č. 1025/9 o výměře 255 m² a p.č. 1025/11 o výměře 173 m², v katastrálním území Křešice u Litoměřic, p.č. 35/13 o výměře 102 m² a p.č. 843/6 o výměře 9 m², v katastrálním území Nučnice. Rozhodnutí zastupitelstva bylo realizováno uzavřením smlouvy č. 22/SML3507 ze dne 4. 10. 2022 mezi obcí Křešice a Ústeckým krajem. Uvedený majetek je nyní ve vlastnictví kraje a je navrhováno jej svěřit příspěvkové organizaci Krajská majetková, příspěvková organizace, k hospodaření.

K návrhu usnesení dle bodu B)

Je navrhováno, aby zastupitelstvo vzalo na vědomí informaci o provedené změně v zápisu v katastru nemovitostí (dle čl. II. odst. 2 Pravidel pro tvorbu a provádění změn zřizovacích listin příspěvkových organizací Ústeckého kraje).

Na základě oznámení Katastrálního úřadu pro Ústecký kraj, katastrální pracoviště Děčín, pod číslem jednací Z-5111/2022-502-3 ze dne 16. 6. 2022, došlo u majetku svěřeného k hospodaření příspěvkové organizaci Krajská majetková, příspěvková organizace, ke změně údajů v katastru nemovitostí z důvodu revize katastrálního operátu. Původní pozemky p.č. 1361/3 o výměře 243 m² a p.č. 1361/4 o výměře 23 m², se sloučily do pozemku p.č. 1361/3 o výměře 266 m² a původní pozemky p.č. 1377/9 o výměře 84 m², p.č. 1377/10 o výměře 11 m² a p.č. 1378/6 o výměře 156 m², se sloučily do p.č. 1378/6 o výměře 251 m², vše v katastrálním území Malá Veleň. Výše uvedené původní pozemky sloučením zanikly. Předmětná změna bude zapracována do nejbližšího vydání úplného znění zřizovací listiny příspěvkové organizace Krajská majetková, příspěvková organizace.

Na základě geometrického plánu pro rozdělení pozemků č. 819-54/2020 ze dne 25. 3. 2019 a listu vlastnictví č. 1285 ze dne 3. 10. 2022, došlo u majetku svěřeného k hospodaření příspěvkové organizaci Krajská majetková, příspěvková organizace, ke změně údajů v katastru nemovitostí z důvodu rozdělení pozemků. Původní pozemek p.č. 241 o výměře 41 m² se rozdělil na p.č. 241/1 o výměře 17 m² a p.č. 241/3 o výměře 24 m², vše v katastrálním území Březiny u Děčína. Výše uvedený původní pozemek rozdělením zanikl. Předmětná změna bude zapracována do nejbližšího vydání úplného znění zřizovací listiny příspěvkové organizace Krajská majetková, příspěvková organizace.

Vyjádření odboru legislativně – právního: Po zapracování navržených úprav po právní stránce bez dalších připomínek.

Vyjádření odboru majetkového: doporučuje rozhodnout o změně zřizovací listiny příspěvkové organizace Krajská majetková.




Zpracoval / konzultoval:

Mgr. Ing. Jindřich Šimák (vedoucí odboru)

Předkládá:

Mgr. Bc. Tomáš Rieger (uvolněný zastupitel)

Schvalovací cesta:

1	Mgr.Ing. Jindřich Šimák (vedoucí odboru)	 Ing., Mgr. Jindřich Šimák 21. 11. 2022
2	JUDr. Simona Hejnová (vedoucí odboru)	 JUDr. Milan Boháček 21. 11. 2022
3	Mgr. Bc. Tomáš Rieger (uvolněný zastupitel)	 Mgr. Bc. Tomáš Rieger 22.11.2022

Podpis zpracovatele: **Ing. Jana Bezděková 21. 11. 2022**