

VÝKAZ DOSAVADNÍHO A NOVÉHO STAVU ÚDAJŮ KATASTRU NEMOVITOSTÍ													
Dosavadní stav					Nový stav								
Označení pozemku parc. číslem	Výměra parcely		Druh pozemku Způsob využití	Označení pozemku parc. číslem	Výměra parcely		Druh pozemku Způsob využití	Typ stavby Způsob využití	Způsob určení výměr	Porovnání se stavem evidence právních vztahů			
	ha	m ²			ha	m ²				Díl přechází z pozemku označeného v katastru nemovitostí	Číslo listu vlastnictví	Výměra dílu	
											ha	m ²	
1557/10	8	75	ostat. pl. silnice	1557/10	8	52	ostat. pl. silnice		0	1557/10	1306		23
				1557/23		23	ostat. pl. silnice		2				
	8	75			8	75							

Seznam souřadnic (S-JTSK)
 Číslo bodu Souřadnice pro zápis do KN
 Y X Kód kv.

k.o. Stětr | (763691)
 181-157 741099.52 1000794.79 3
 181-158 741096.41 1000792.12 3
 1173-468 741094.64 1000798.40 3



2077/3

1557/1

1557/10

181-158

408

181-157

1557/23

157

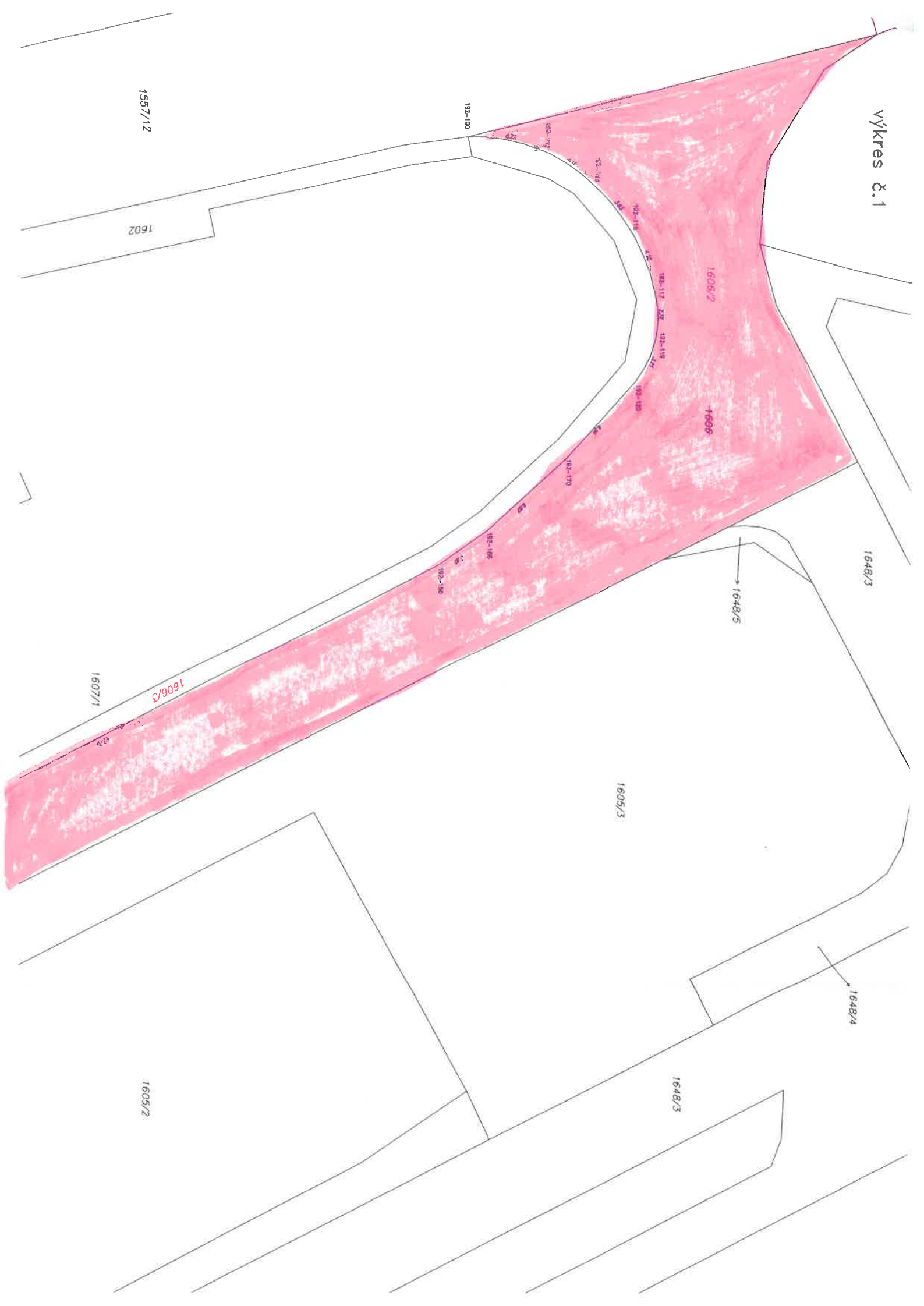
1173-468

2078

1557/11

1624/7

výkres č.1



výkres č.2

1605/2

1648/3

1605/1

1605/3

1606/2

1606/1

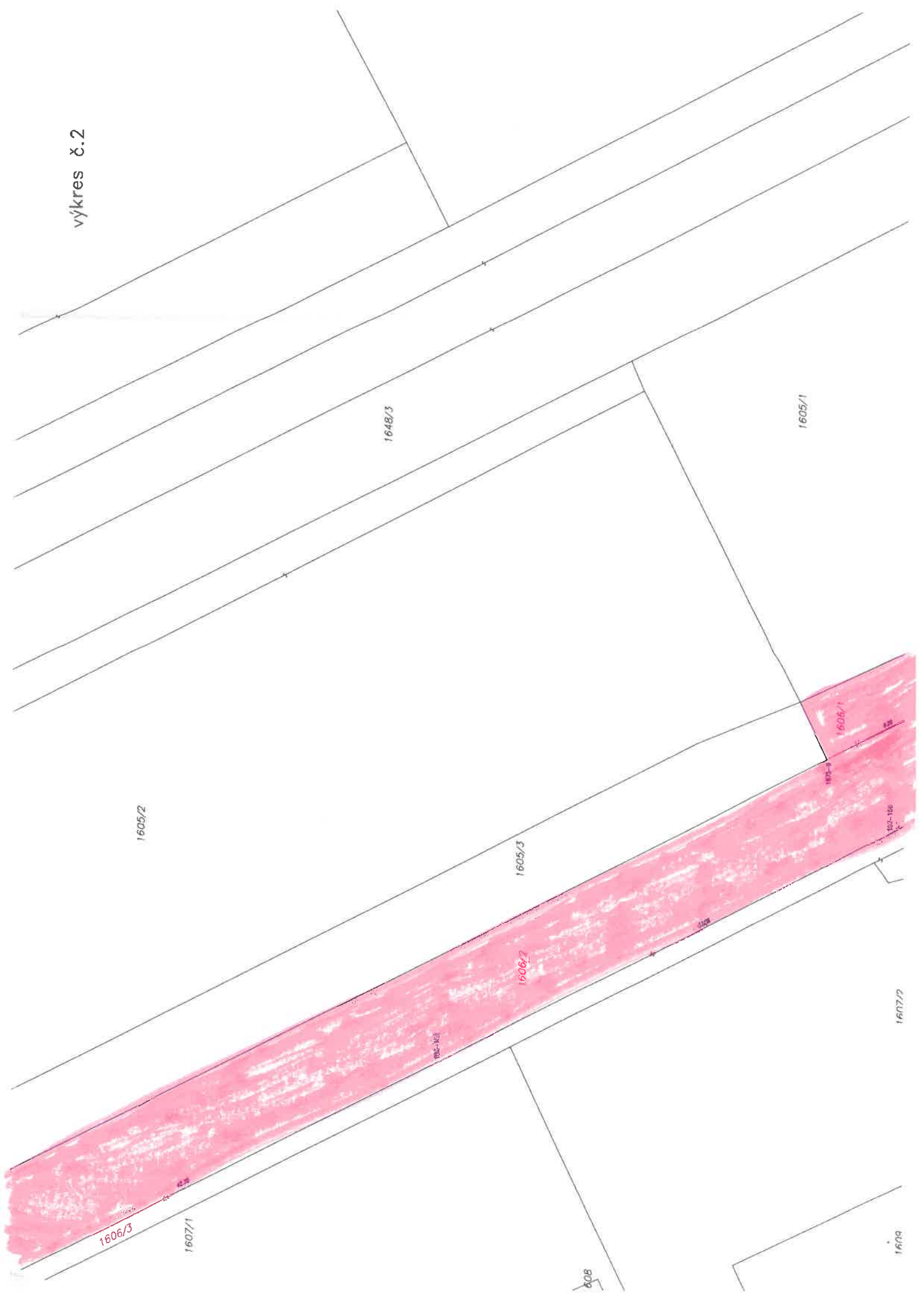
1607/2

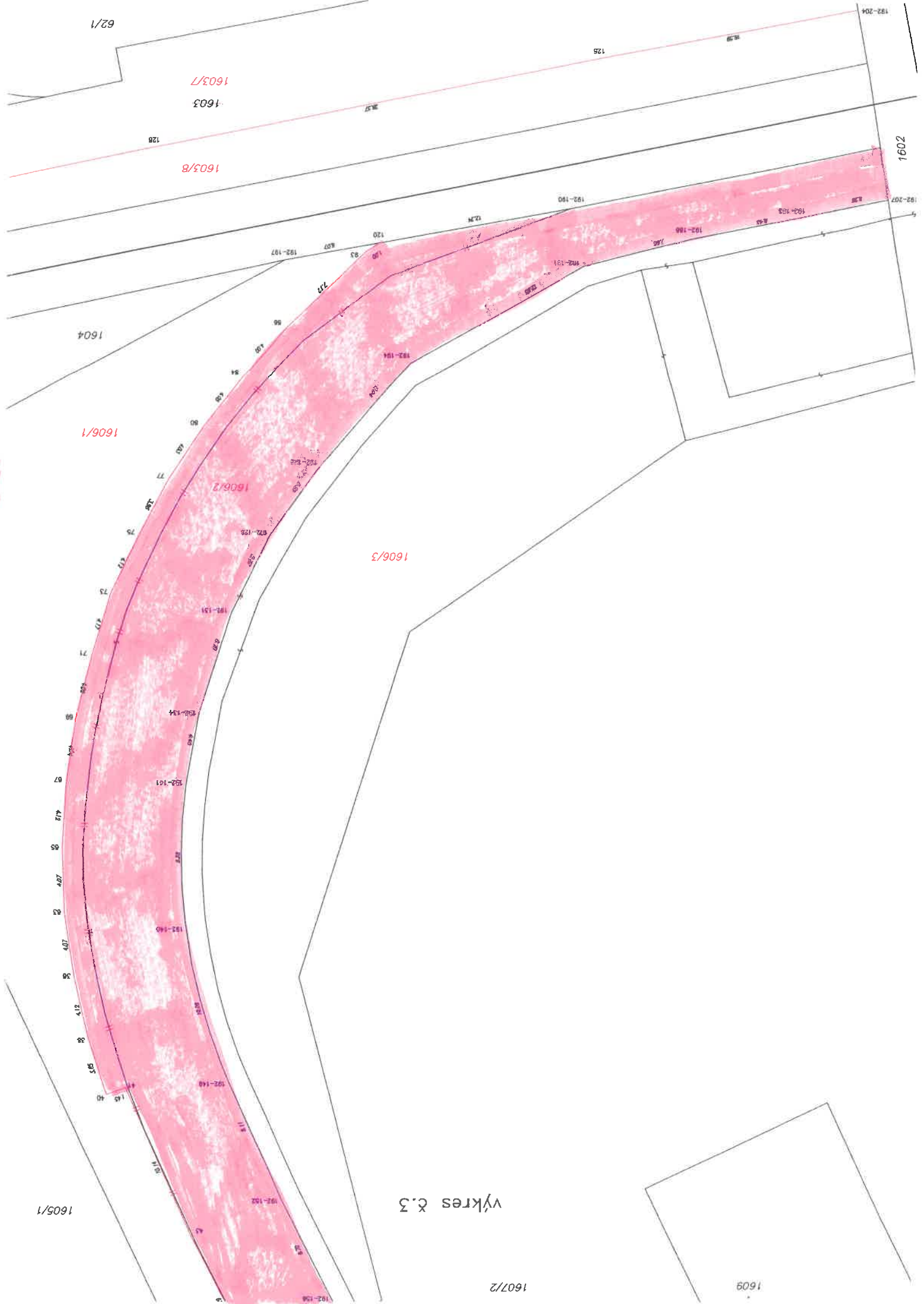
1606/3

1607/1

1609

808





Výkres č. 3

62/1

1603/7

128

1603/8

125

192-204

1602

192-207

192-193

192-196

192-190

122

120

120

192-197

120

120

120

1604

1606/1

1606/2

1606/3

120

120

120

120

120

120

120

120

120

120

120

120

120

120

120

120

120

120

120

120

120

120

120

120

120

120

120

120

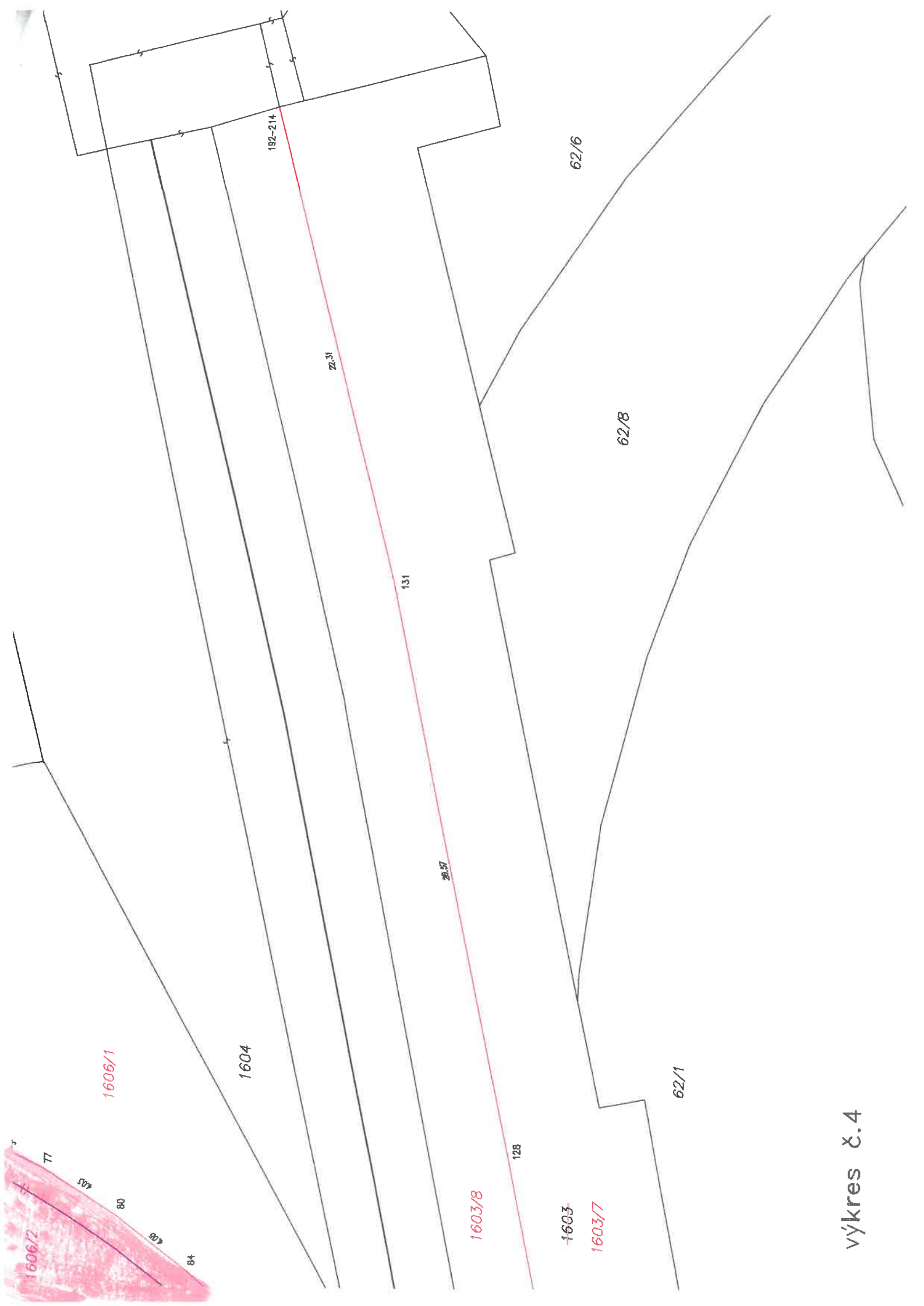
120

120

1605/1

1607/2

1609



výkres č.4