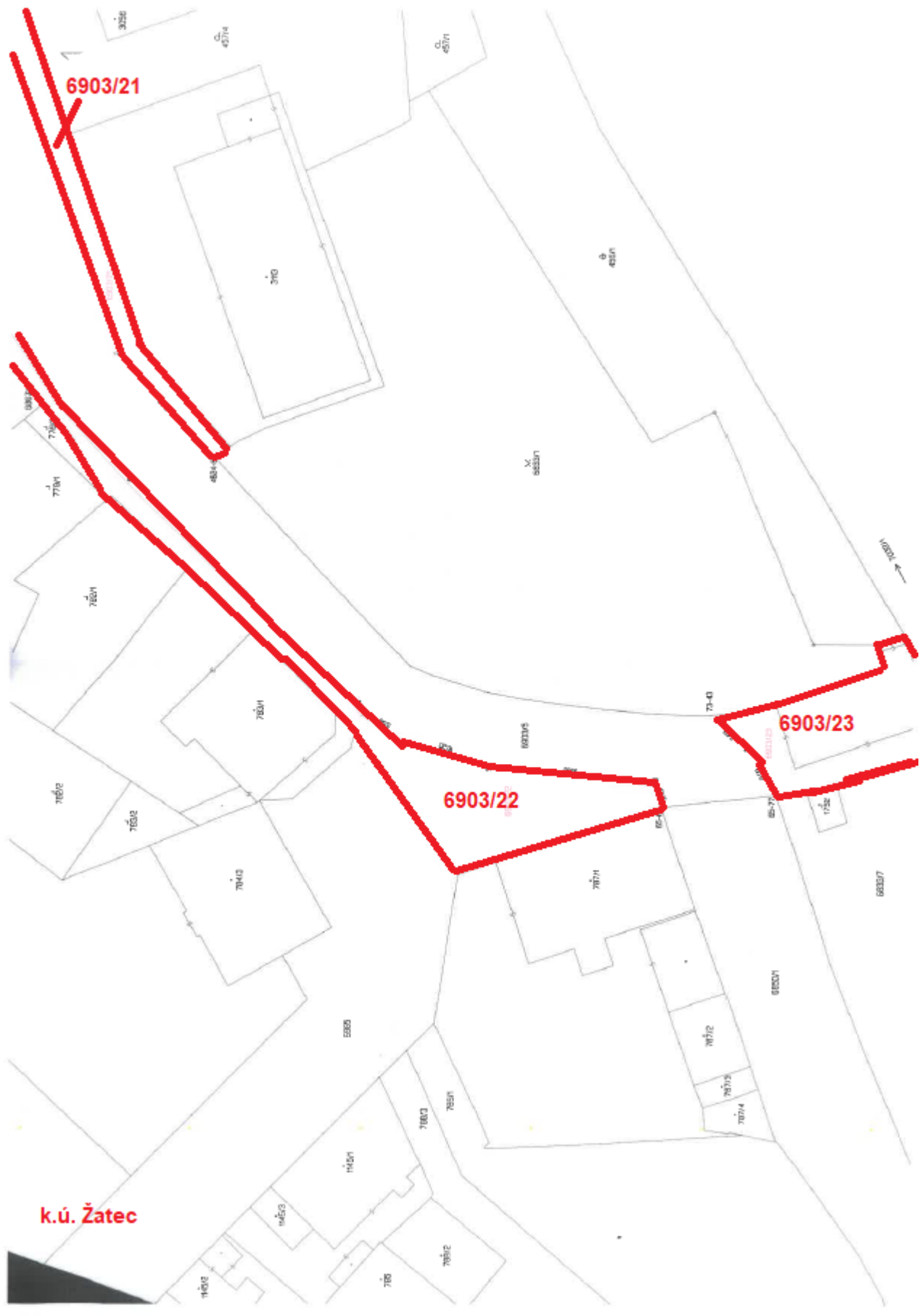


Výkaz dosavadního a nového stavu údajů katastru nemovitostí

Dosavadní stav				Nový stav				Porovnání se stavem evidence právních vztahů						
Katastrální pozemky par. číslo	Výměra parcely		Druh pozemku způsob využití	Ohraničení pozemku par. číslo	Výměra parcely		Druh pozemku způsob využití	Typ stavby způsob využití	Způsob určení výměry	Porovnání se stavem evidence právních vztahů				
	ha	m ²			ha	m ²				U1 přechází z pozemku označeného v	Číslo listu vlastnický	Výměra listu		Stavba
										Katastrální pozemky	listů poz. evidenci	ha	m ²	
st.2201		3	zast.pl.	zaniklá 7448	1	ostat.pl. silnice			2	st.2201	10001		1	
				7449	3	ostat.pl. ostat. komunikace				st.2201	10001		3	
st.2220		1	zast.pl.	zaniklá 7450	1	ostat.pl. ostat. komunikace			2	st.2220	10001		1	
6903/5	63	37	ostat.pl. silnice	6903/5	39 93	ostat.pl. silnice			2					
				6903/21	6 93	ostat.pl. ostat. komunikace	0	6903/5	6087	6 93				
				6903/22	14 17	ostat.pl. ostat. komunikace	0	6903/5	6087	14 17				
				6903/23	2 34	ostat.pl. ostat. komunikace	2	6903/5	6087	2 34				
6903/10	63	98	ostat.pl. silnice	6903/10	45 05	ostat.pl. silnice			2					
				6903/24	8 22	ostat.pl. ostat. komunikace	2	6903/10	6087	8 22				
				6903/25	9 91	ostat.pl. ostat. komunikace	0	6903/10	6087	9 91				
7145/2	3	47	ostat.pl. ostat. komunikace	7145/2	0 00	ostat.pl. ostat. komunikace			2					
				7145/3	47	ostat.pl. ostat. komunikace	2	7145/2	6087	47				
				* 1 : 30 : 86				* 1 : 30 : 87						

* rozdíl mezi dosavadní a nově určenou výměrou podle bodu 14.6 písm.a) přílohy katastrální vyhlášky





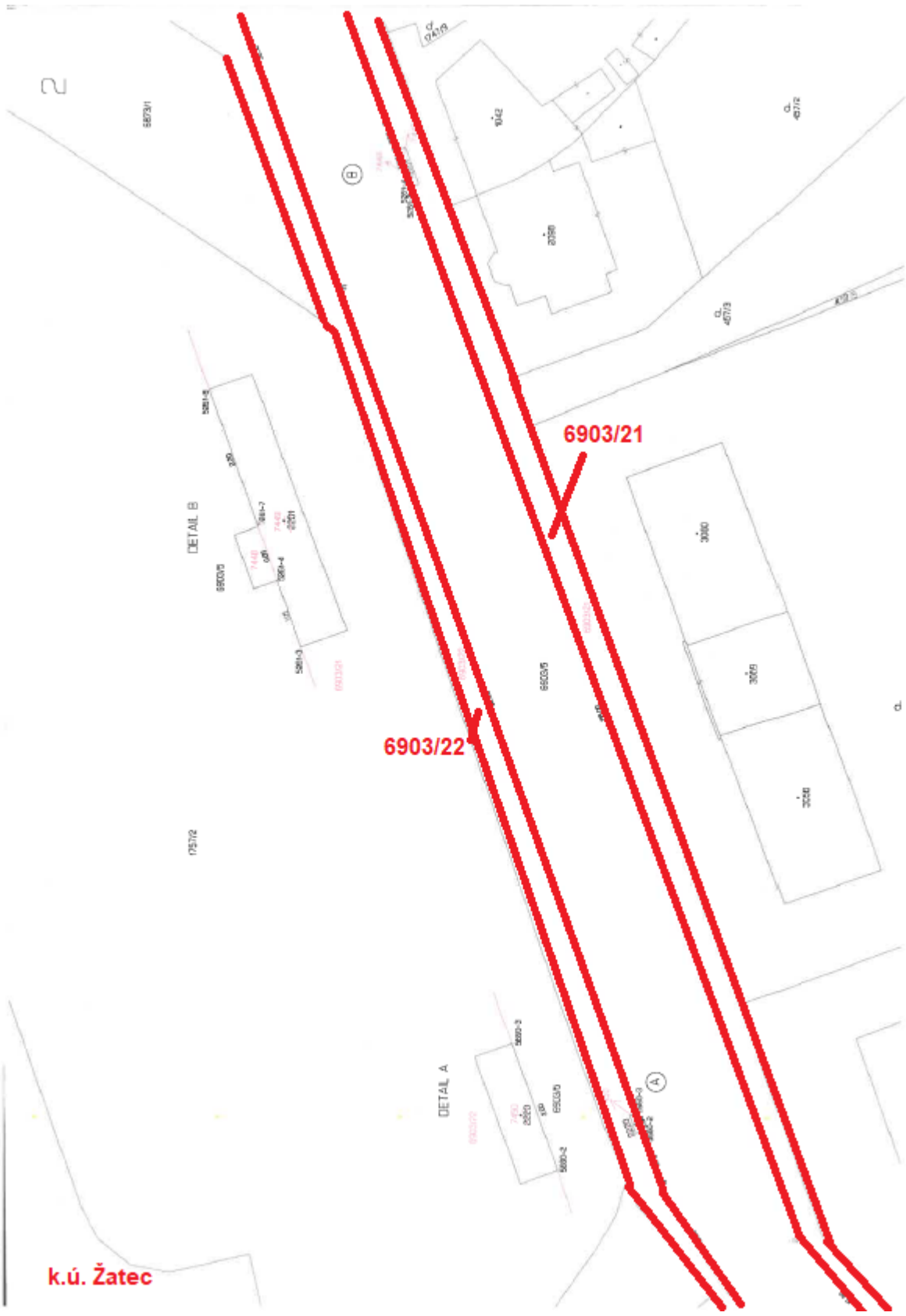
6903/21

6903/22

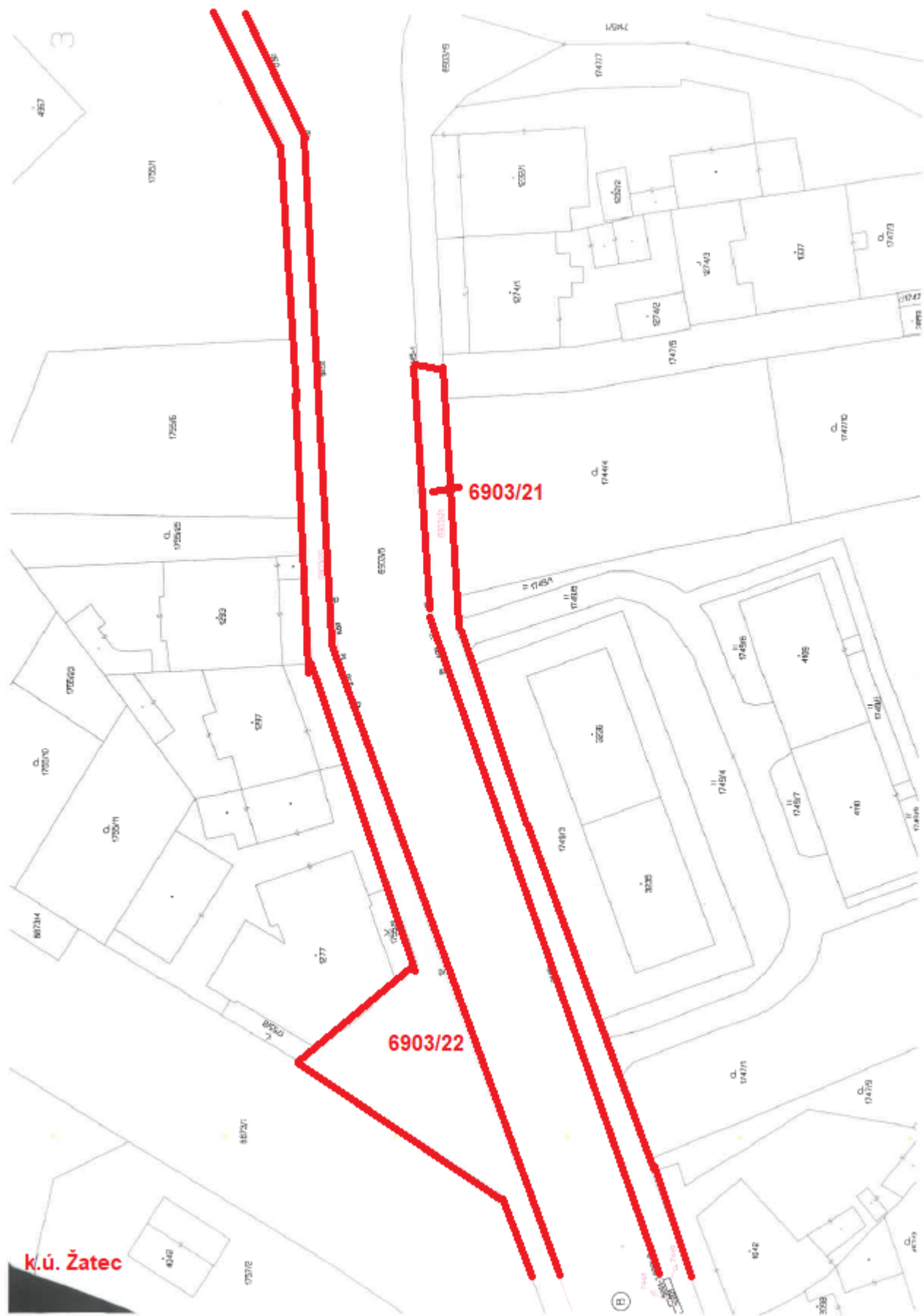
6903/23

k.ú. Žatec

2



k.ú. Žatec

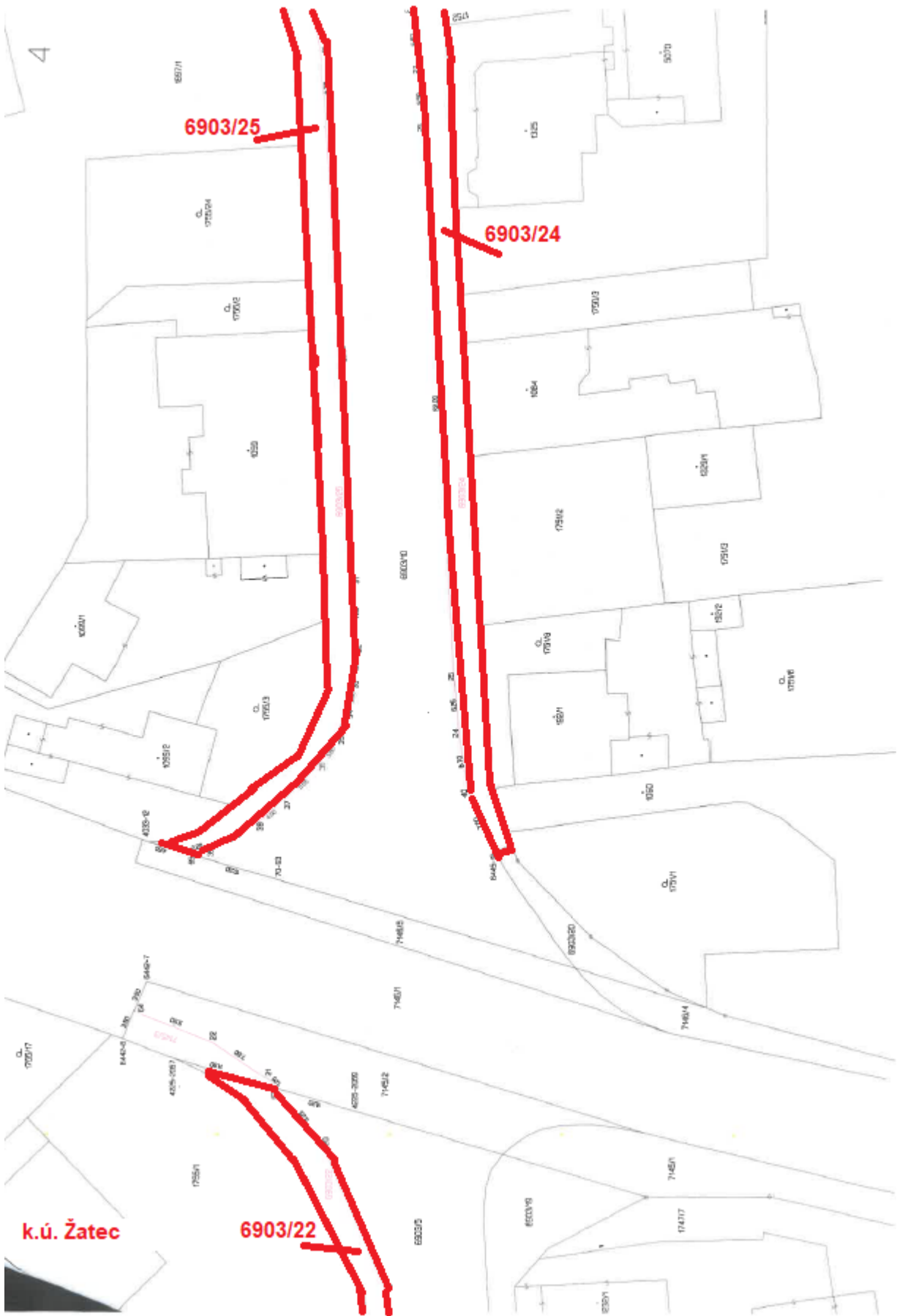


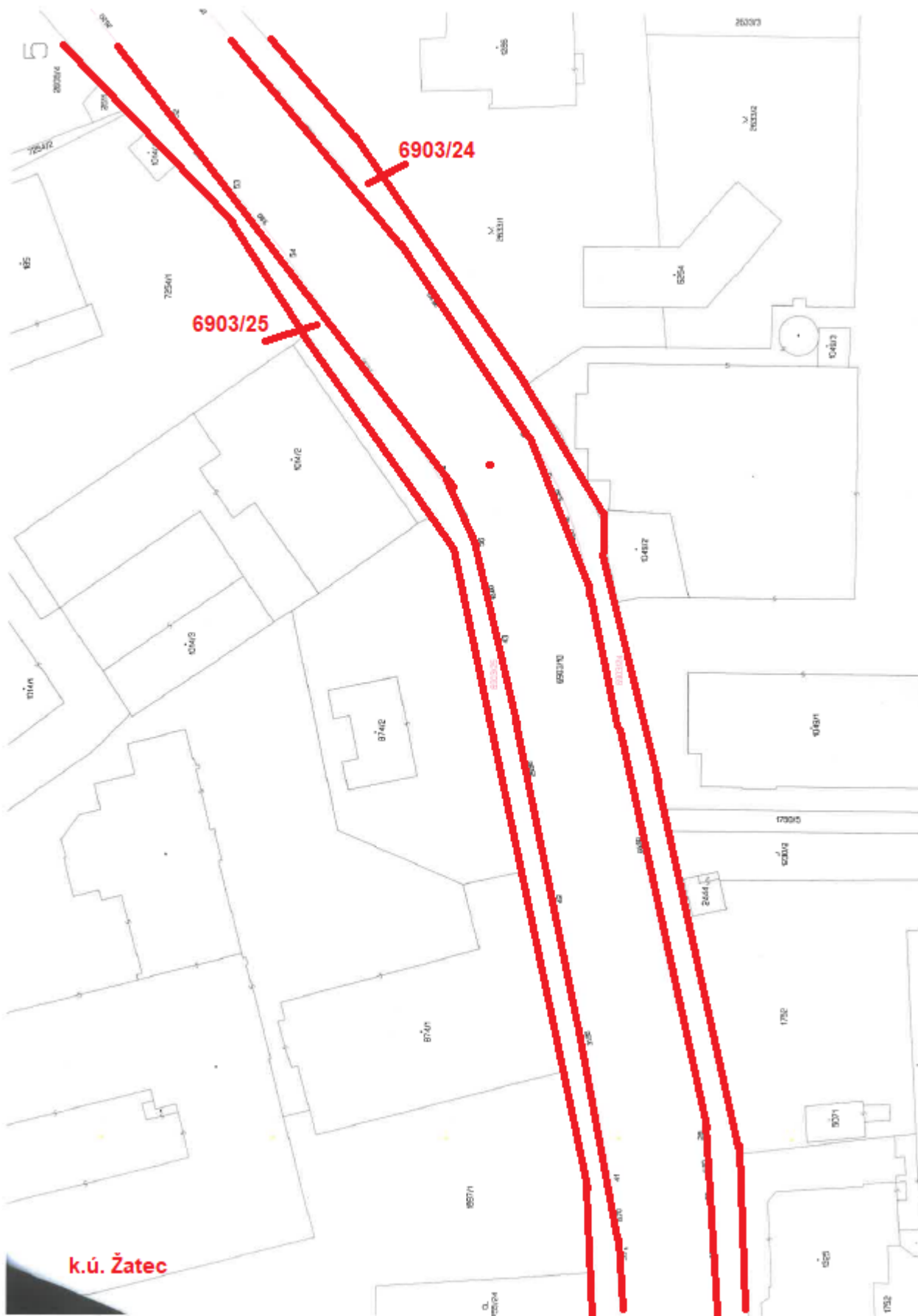
6903/25

6903/24

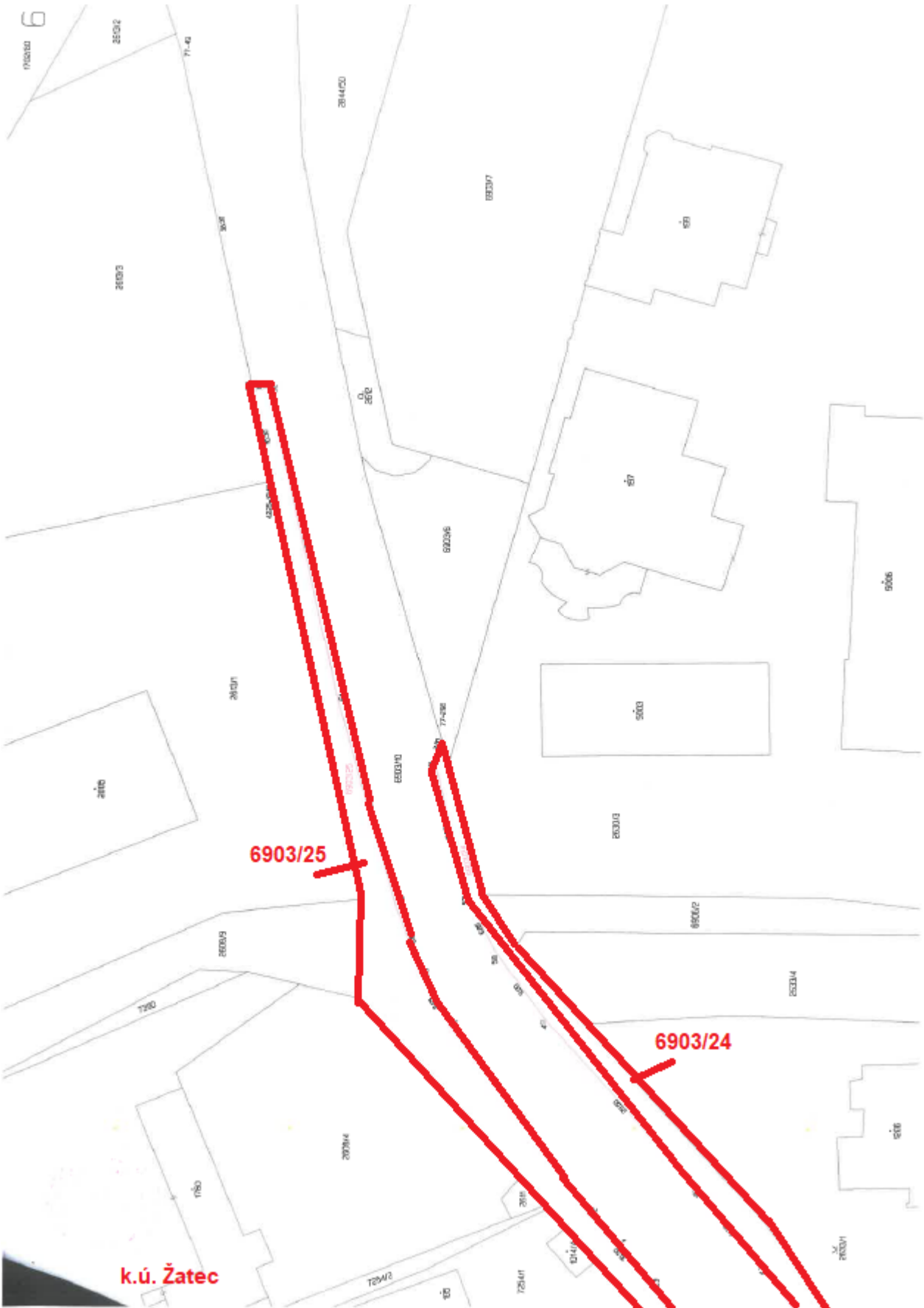
k.ú. Žatec

6903/22





k.ú. Žatec



6

k.ú. Žatec