

|   |                                      |  |  |
|---|--------------------------------------|--|--|
| název odboru:   |                                      |  |  |
| odbor RR  |                                      | <b>Žádost o individuální dotaci 2022</b> |  |
| <b>FOND ÚSTECKÉHO KRAJE - Značení pěších tras a cyklotras, včetně zajištění údržby a obnovy stávající sítě</b>  |                                      |  |  |
| <b>Identifikace žadatele</b>  |                                      |  |  |
| Název/ Jméno  | Destinační agentura České středohoří | Právní forma                             | obecně prospěšná společnost                                      |
| Ulice   | Komenského 748/4                     | IČ/ DIČ/ RČ                              | 28750853, CZ28750853   |
| Obec  | Litoměřice                           | Telefon                                  | 412871140, 412871529   |
| PSČ   | 412 01                               | Používané účetní období                  | kalendářní rok   |
| <b>Bankovní spojení</b>   |                                      |  |  |
| Název banky   | Česká spořitelna                     | Kód banky                                | 0100   |
| Číslo účtu  | 107-1470530297                       |  |  |
| <b>Osoba zastupující právnickou osobu</b>   |                                      |  |  |
| Jméno   | Luděk Jirman                         | Telefon                                  | 412 871 141, 412 871 142   |
| funkce  | ředitel                              | E-mail                                   | <a href="mailto:jirman@stredohori.cz">jirman@stredohori.cz</a>   |
| Právní důvod zastoupení - jmenování nebo volba příslušným orgánem   |                                      |  |  |
| <b>Osoba odpovědná za zpracování žádosti</b>  |                                      |  |  |
| Jméno   | Luděk Jirman                         | Telefon                                  | 412 871 142  |
| Funkce  | ředitel                              | E-mail                                   | <a href="mailto:jirman@stredohori.cz">jirman@stredohori.cz</a>   |
| <b>Osoba odpovědná za realizaci projektu</b>  |                                      |  |  |
| Jméno   | Michal Horáček                       | Telefon                                  | 412 871 145  |
| Funkce  | cyklokoordinátor                     | E-mail                                   | <a href="mailto:horacek@stredohori.cz">horacek@stredohori.cz</a> |
| <b>Název projektu</b>   |                                      | <b>Typ projektu</b>                      |  |
| Cyklotrasy České středohoří – vyznačení<br>termín realizace: 31.12.2022   |                                      | neinvestiční                             |  |
| <b>Popis projektu - účel</b>  |                                      |  |  |
| <p>Cílem projektu je vyznačit nové cyklotrasy v destinaci České středohoří. Projekt se tak zaměřuje celkem na tři nové trasy pro cyklisty. Realizace nových cyklotras bude provedena na základě studie z roku 2021 a také na základě získaných povolení a souhlasů všech dotčených orgánů a vlastníků pozemků.</p> <p>Dvě ze tří plánovaných mají za cíl zajištění lokality Verneřického středohoří, kde v současné době absolutně scházejí značené cyklistické trasy. Nové cyklotrasy umožní plynulé napojení cykloturistů z Labské stezky na tyto nové cyklotrasy. Do lokality Verneřického středohoří navíc v hlavní turistické sezóně zajíždí Cyklobus i pro pěší do Českého středohoří a v době od dubna do konce října také cyklobusy (či autobusy s nosičem kol) od Dopravy Ústeckého kraje. Nové trasy pomohou cykloturistům objevit nová (či další) místa destinace České středohoří.</p> <p>Třetí trasa má za cíl vyznačit alternativní trasu Labské stezky v úseku mezi městy Štětí a Roudnice nad Labem. V destinaci České středohoří již existují dva úseky alternativní trasy Labské stezky. Oba jsou značeny jako cyklotrasa č. 2A. První vede na trase Roudnice nad Labem – Terežín – Litoměřice. Druhá pak vede na trase Lovosice – Malé Žernoseky. Díky vyznačení nové trasy (nové části alternativní trasy Labské stezky) bude prodloužena alternativní trasa mezi Roudnicí nad Labem a Litoměřicemi až do Štětí. Alternativní trasy vytvářejí, v kombinaci s hlavní trasou Labské stezky, uzavřené okruhy, které jsou turisticky velmi oblíbené. Zde jde o okruh Roudnice nad Labem – Štětí – Roudnice nad Labem.</p>                               |                                      |  |  |
| <b>Odůvodnění projektu (výchozí situace vedoucí k podání žádosti)</b>   |                                      |  |  |
| <p>Nové cyklotrasy jsou definovány na základě Studie cyklotras v destinaci České středohoří *). Ta zajistila detailní popis, přesné a reálné trasování a veškeré podklady pro realizaci k plánovaným cyklotrasám v destinaci České středohoří. Studie je v plném souladu se Střednědobým strategickým dokumentem Destinační agentury České středohoří pro roky 2019 až 2022. Součástí je i projekt Verneřické středohoří – společná historie a cyklotrasa. Projekt řeší zatím nevyužitý potenciál Verneřické oblasti. V rámci této aktivity je v plánu příprava cyklotrasy na trase Těchlovice (Labská stezka CT 2)– Rytířov – Buková hora – Verneřice – Mukařov – Konojedy – Úštěk – oblast Štětiska/Lounky (Labská stezka CT 2).</p> <p>Studie je také v souladu s Generelem cyklotras Ústeckého kraje (z roku 2019). V rámci generelu je dokonce v základních trasách definována tzv. Úštěcká trasa, která přesně koresponduje s navrženou cyklotrasou č. 3124. V části výhledové záměry je pak definována i odbočka ve směru Buková hora – Malý Šachov – Ploučnice. Tato trasa či její směr je ve shodě s cyklotrasou č. 3125. Dále je ve výhledových záměrech uvedena i lokální trasa 2A Roudnice nad Labem – Štětí. Všechny tři plánované cyklotrasy jsou tak v plném souladu s Generelem cyklotras vydaným Krajským úřadem Ústeckého kraje v roce 2019.</p> <p>ad *) Studie z roku 2021 je k dispozici na ORR KÚÚK (dle smlouvy 21_SML_2384_SOD_RR, předáno 29.9.2021 a 10.11.2021), součástí jsou souhlasy vlastníků a správců komunikací a trasa je schválena příslušnými orgány statní správy ORP Děčín, Ústí nad Labem, Litoměřice a Roudnice nad Labem.</p> |                                      |  |  |
| <b>Výstupy projektu (uveďte konkrétní a pokud možno kvantifikované výstupy projektu)</b>  |                                      |  |  |

Nově vzniklé trasy pro cyklisty pomohou k rozvoji potenciálu turistické destinace České středohoří a také k celkovému rozvoji cestovního ruchu v turistickém regionu Brána do Čech. Zasiťování cyklotrasami, nyní nepokryté části kraje, pomůže ke zvýšení návštěvnosti a tím i následnému ekonomickému a společenskému rozvoji obcí na trasách. Z mnoha zajímavých turistických cílů na plánovaných trasách je třeba zmínit Bukovou horu, zámek a kostel v Konojedech nebo město Ústěk, které je nejmenší městskou památkovou rezervací v České republice a u kterého se nachází i rekreační oblast u jezera Chmelař.

Realizace cyklotras je plánována takto:

- Cyklotrasa č. 3124 – Přední Lhota – Babětín – Rytířov – Buková hora – Příbram – Verneřice – Mukařov – Bílý Kostelec – Konojedy – Dubičná – Lukov – Svobodná Ves – Ústěk – Tetčiněves – Vědlice – Drahobuz – Svařenice – Vrbice – Chodouny - Lounky
- Cyklotrasa č. 3125 – Verneřice – Merboltice – Malý Šachov – Starý Šachov
- Cyklotrasa č. 2A – Roudnice nad Labem – Kyškovice – Brzánky – rozcestí pod Labskou terasou – Štětí (zdymadla) – Štětí – Hněvice + spojka 2A a 3124 (spojka ponese označení 3124A)

Celý dokument s výstupy přílohou žádosti. Marketingové výstupy přílohou žádosti.

#### Termín finančního ukončení projektu (proplacení všech faktur a účetních dokladů, kolaudace, atd.)

#### Náklady podle druhu výdajů (plátcí DPH uvádějí celkové náklady bez DPH)

|  |                                     |                   |                   |
|--|-------------------------------------|-------------------|-------------------|
| Požadovaná částka  | 345 000 Kč                          | Celkové náklady   | 416 948 Kč        |
| Kolik % z celkových nákladů tvoří požadovaná částka                      |                                     | 82,74%            |                   |
| Nákladový rozpočet projektu a specifikace využití poskytnutého příspěvku | položka                             | částka            | z toho dotace     |
|  | Cykloznačení - IS                   | 87 415 Kč         | 85 000 Kč         |
|  | Cykloznačení - DZ                   | 62 093 Kč         | 61 000 Kč         |
|  | Cykloznačení - ostatní montáž       | 74 940 Kč         | 74 000 Kč         |
|  | Informační tabule                   | 85 000 Kč         | 85 000 Kč         |
|  | Marketing cyklotras                 | 40 000 Kč         | 40 000 Kč         |
|  | Mzdové náklady - projektový manažer | 67 500 Kč         | 0 Kč              |
| <b>SOUČET</b>  |                                     | <b>416 948 Kč</b> | <b>345 000 Kč</b> |

#### Další příspěvatelé, sponzoři, vlastní prostředky, předpokládané příjmy projektu

|                    |           |
|--------------------|-----------|
| Druh příjmu        | Částka    |
| Vlastní prostředky | 71 948 Kč |

#### Soupis projektů realizovaných s příspěvím Ústeckého kraje v průběhu předchozích 3 let

|                            |             |                   |
|----------------------------|-------------|-------------------|
| Název akce/ činnosti       | Datum (rok) | Poskytnutá částka |
| Příspěvek zakladatele 2022 | 08.04.2022  | 2 000 000 Kč      |
| Příspěvek zakladatele 2021 | 20.07.2021  | 500 000 Kč        |
| Příspěvek zakladatele 2021 | 28.05.2021  | 500 000 Kč        |
| Příspěvek zakladatele 2021 | 30.03.2021  | 1 000 000 Kč      |
| Příspěvek zakladatele 2020 | 17.04.2020  | 1 200 000 Kč      |
| Příspěvek zakladatele 2020 | 14.09.2020  | 800 000 Kč        |

#### Prohlášení statutárního zástupce žadatele

Prohlašuji, že údaje uvedené v této žádosti a jejich přílohách jsou pravdivé, žadatel nečerpá a ani nežadá o finanční prostředky na totožný projekt z jiných finančních zdrojů Ústeckého kraje a žadatel se seznámil s podmínkami poskytnutí dotace včetně podmínek publicity a použití logomanuálu.

Luděk  
 Digitálně podepsal Luděk Jirman  
 Datum: 2022.05.16 12:48:31 +02'00'

Datum a podpis statutárního zástupce, razítko

#### Povinné přílohy:

Výstupy projektu - dokument

Výstupy projektu - marketing

Rozpočet

Ústecký kraj

Litoměřice dne 22.4.2022

## Příloha k žádosti o individuální dotaci z Fondu Ústeckého kraje - Cyklotrasy České středohoří – vyznačení

Nově vzniklé trasy pro cyklisty pomohou k rozvoji potenciálu turistické destinace České středohoří a také k celkovému rozvoji cestovního ruchu v turistické regionu Brána do Čech. Zasiťování cyklotrasami, nyní nepokryté části kraje, pomůže ke zvýšení návštěvnosti a tím i následnému ekonomickému a společenskému rozvoji obcí na trasách. Z mnoha zajímavých turistických cílů na plánovaných trasách je třeba zmínit Bukovou horu, zámek a kostel v Konojedech nebo město Ústěck, které je nejmenší městskou památkovou rezervací v České republice a u kterého se nachází i rekreační oblast u jezera Chmelař.

### Realizace cyklotras je plánována takto:

- **Cyklotrasa č. 3124** – Přední Lhota – Babětín – Rytířov – Buková hora – Příbram – Verneřice – Mukařov – Bílý Kostelec – Konojedy – Dubičná – Lukov – Svobodná Ves – Ústěck – Tetčiněves – Vědlice – Drahozub – Svařenice – Vrbice – Chodouny - Lounky
- **Cyklotrasa č. 3125** – Verneřice – Merboltice – Malý Šachov – Starý Šachov
- **Cyklotrasa č. 2A** – Roudnice nad Labem – Kyškovice – Brzánky – rozcestí pod Labskou terasou – Štětí (zdymadla) – Štětí – Hněvice + spojka 2A a 3124 (spojka ponese označení 3124A)

### Cyklotrasa č. 3124

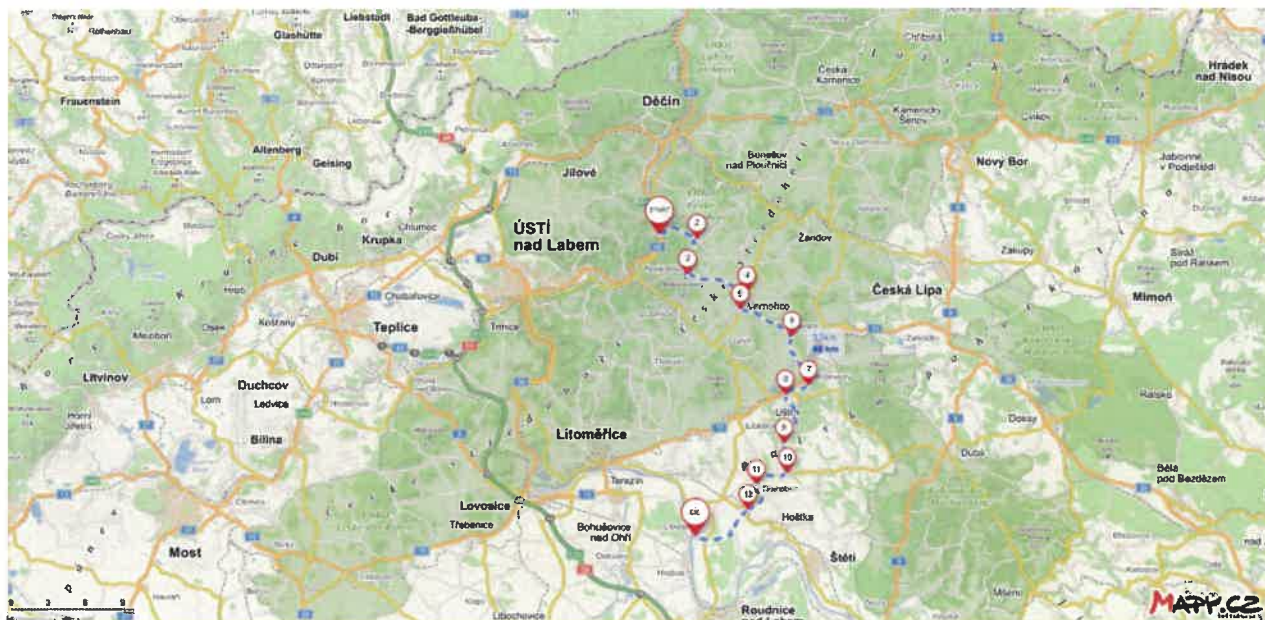
Cyklotrasa č. 3124 povede z rozcestí Přední Lhota (na Labské stezce u Těchlovic) přes Babětín a Rytířov na rozcestí Buková hora. Dále bude pokračovat přes Příbram do Verneřic a poté po silnici č. 240 na rozcestí Mukařov. Z Mukařova pak po vedlejších silnicích do obce Bílý Kostelec a dále přes Konojedy, Dubičnou, Lukov a Svobodnou Ves do města Ústěck. Z Ústěcka přes Tetčiněves, Rochov, Vědlice, Drahozub, Svařenice, Vrbice do Lounek, kde se trasa opět napojí na Labskou stezku.

Díky trase dojde ke spojení Labské stezky s Bukovou horou, Ústěckem, zastávkou Cyklobusu i pro pěší do Českého středohoří v Mukařově (staví tady i zelené cyklobusy či autobusy s nosičem kol Dopravy Ústeckého kraje) nebo s Vířovo rozhlednou u Náčkovic, na jihu pak dojde k napojení v Lounkách na Labskou stezku, čímž de facto dojde ke spojení Labské stezky s Labskou stezkou.

Číselné označení cyklotrasy 3124



## Mapa vedení cyklotrasy č. 3124



Cyklotrasa č. 3124 bude mít celkem 48 km a odhadovaná doba průjezdu celé trasy je cca 3 a půl až 4 hodiny. Mapa trasy je dostupná online na odkazu <https://mapy.cz/s/raredufugo>

Po realizaci vyznačení bude trasa zanesena i do mapového podkladů mapy.cz se svým označení 3124.

Díky vyznačení této cyklotrasy bude na cykloturistické trasy napojeno několik zajímavých turistických cílů a atraktivit. Patří mezi ně:

- Zřícenina hradu Vrabinec
- Přírodní rezervace Vrabinec
- Hradiště Vraty
- Ptačí stěny
- Buková hora a Humboldtova vyhlídka
- Vítova vyhlídka u Náchkovic
- Zřícenina zvonice Mukařov
- Zřícenina kostela sv. Havla Bílý Kostelec
- Zámek Konojedy
- Národní přírodní památka Dubí hora – Konojedské bochníky
- Kalvárie Ostré u Úštěka
- Jezero Chmelář
- MPR Úštěk – historické jádro, synagoga, Ptačí domky, Muzeum Čertů
- Přírodní památka Stráně u Drahobuzi
- Polozděná zvonice Louňky

### Cyklotrasa č. 3125

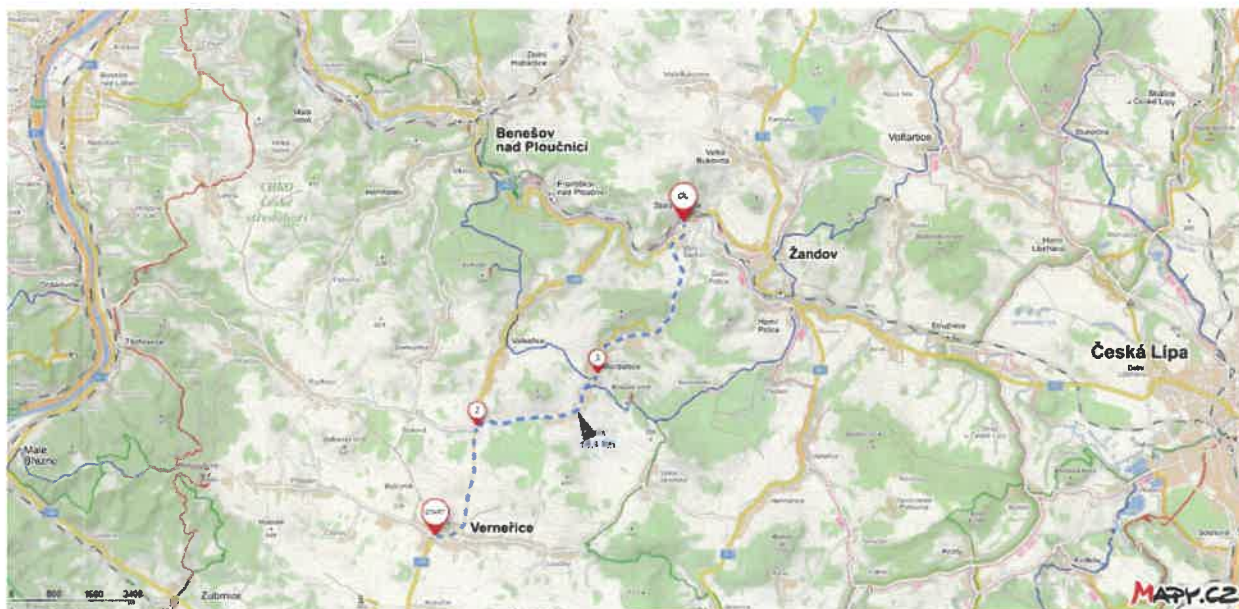
Cyklotrasa č. 3125 povede z Verneřic po silnici č. 240 až na rozcestí u autobusové zastávky (zastávka Verneřice, rozcestí). Zde se trasa ze silnice č. 240 odpojí a povede směr Merboltice. Z Merboltic cyklotrasa povede do Malého Šachova, kde překoná Ploučnici do části Starý Šachov a tam se napojí na cyklotrasu č. 15 – Cyklostezka Ploučnice.

Díky vyznačení dojde ke spojení Cyklostezky Ploučnice s Verneřicemi, s Mukařovem (cyklobusy viz uvedeny výše) a dále napojení např. do Merboltic (památková zóna). Trasa bude ve Verneřicích napojena na cyklotrasu č. 3124 a obě trasy společně pak propojí Labskou stezku s cyklostezkou Ploučnice.

### Číselné označení cyklotrasy 3125



### Mapa vedení cyklotrasy č. 3125



Cyklotrasa č. 3125 bude mít cca 10 a půl kilometru a odhadovaná doba průjezdu celé trasy je cca 40 minut. Mapa trasy je dostupná online na odkazu <https://mapy.cz/s/metukogala>

Po realizaci vyznačení bude trasa zanesena i do mapového podkladů mapy.cz se svým označení 3125.

Díky vzniku cyklotrasy č. 3125 bude na cykloturistické trasy napojeno několik zajímavých turistických cílů a atraktivit. Patří mezi ně:

- Verneřice – Kostel sv. Anny
- Vesnická památková zóna Merboltice
- Rozhledna Strážný vrch
- Rozhledna Kohout
- Přírodní rezervace Kamenná hůra

Současně dojde díky kombinaci a vyznačení nových cyklotras č. 3124 a 3125 k propojení Labské stezky (z Těchlovic/Přední Lhoty a Lounek) a Cyklostezky Ploučnice. Tím bude vytvořeno několik možných okruhů pro cykloturisty.

### Cyklotrasa č. 2A

Nová část cyklotrasy 2A zajistí spojení s již existující částí cyklotrasy s tímto označením na trase Litoměřice – Terezín – Libotenice – Roudnice nad Labem. Současná trasa z Roudnice nad Labem povede přes most v souběhu s hlavní trasou Labské stezky (cyklotrasa č.2). Za mostem se od hlavní trasy odpojí a bude pokračovat na rozcestí u autobusové zastávky (zastávky Vědomice, rozc.0.7). Zde trasa odbočí a povede do Kyškovic a dále do Brzánků. Podél Labe se dostane až na rozcestí pod Labskou terasou a dále bude po mírně horší cestě (nevhodné pro silniční kola – bude označeno) vést v souběhu s modrou pěší turistickou trasou až do Štětí. Tady povede chvíli po silnici a dále využije cyklistický chodník přes most přes Labe a v Hněvčicích se na rozcestí napojí na hlavní trasu Labské stezky, kde cyklotrasa č. 2A skončí.

Dále bude v této části destinace vyznačena krátká propojka cyklotrasy č. 3124 a cyklotrasy č. 2A, která ponese označení cyklotrasa č. 3124A. Propojka bude začínat v Brzánkách a po vedlejší silnici povede přes Vetlou do Vrbice, kde se napojí na trasu č. 3124.

Díky vzniku nového úseku cyklotrasy č. 2A dojde k vytvoření další části alternativní trasy Labské stezky. Ta se spojí s již existující alternativní trasou Labské stezky v Roudnici nad Labem a současně vytvoří atraktivní turistický okruh pro cyklisty na trase Roudnice nad Labem – Štětí – Roudnice nad Labem.

### Číselné označení cyklotrasy 2A





## Mapa vedení cyklotrasy č. 2A



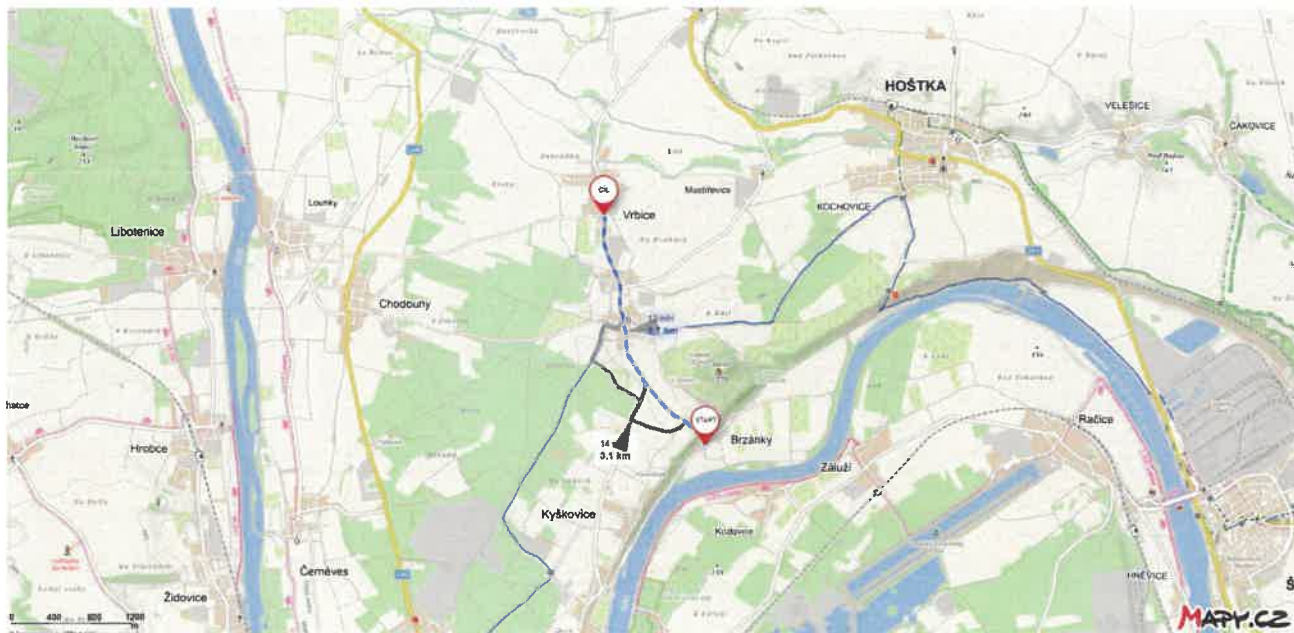
Nová část cyklotrasy č. 2A bude mít cca 13 a půl kilometru a odhadovaná doba průjezdu celé trasy je cca hodina. Mapa trasy je dostupná online na odkazu <https://mapy.cz/s/remejudgetu>

Po realizaci vyznačení bude trasa zanesena i do mapového podkladů mapy.cz se svým označení 2A.

Díky vzniku cyklotrasy č. 2A bude na cykloturistické trasy napojeno několik zajímavých turistických cílů a atraktivit. Patří mezi ně:

- Podřipská farma rodiny Šebkových – Kyškovice
- Přírodní památka Sovice u Brzáněk
- Lobkowiczské vinice – Sovice
- Labská terasa (vyhlídka)
- Hoštka – sklípky, Kaple Nanebevzetí Panny Marie
- Přístaviště Štětí – nástup na lodní linku T91 (u prodloužené trasy)
- Štětí - koupaliště

### Mapa vedení propojky cyklotras – cyklotrasa č. 3124A



Spojka na cyklotras č. 2A a č. 3124 značená jako 3124A bude mít necelé 3 km. Mapa trasy je dostupná online na odkazu <https://mapy.cz/s/mapupejesu>

Zpracoval: Michal Horáček, cyklokoordinátor

Za správnost: Luděk Jirman, ředitel

**Luděk  
Jirman**  
Digitálně  
podepsal Luděk  
Jirman  
Datum:  
2022.04.22  
14:58:34 +02'00'

## Marketing ke studii cyklotras v Českém středohoří

### Návrh hlavního claimu marketingové kampaně:

*Objevte Verneřické středohoří díky novým cyklotrasám*

### Cíl marketingové kampaně

Marketing bude zaměřen na tipy na jednotlivá turistická místa/atraktivitu na nových cyklotrasách. Současně bude dávat přesné tipy na cyklovýlety, které je možné absolvovat díky nově vyznačeným cyklotrasám.

Součástí budou i páteřní cyklotrasy Ústeckého kraje, kterými jsou Labská stezka (cyklotrasa č. 2) a Cyklostezka Ploučnice (cyklotrasa č. 15). Nově vzniklé trasy přímo propojují tyto významné cyklistické trasy a nabízí nové možnosti k cestování po destinaci České středohoří i celém kraji. Díky vzniku nových cyklotras je možné cykloturisty nalákat na další místa regionu Brána do Čech a podpořit rozvoj turismu i v méně známých částech kraje.



## Hlavní body zájmu/atraktivita na nově vyznačených cyklotrasách:

### Cyklotrasa č. 3124

- Zřícenina hradu Vrabinec
- Přírodní rezervace Vrabinec
- Hradiště Vraty
- Ptačí stěny
- Buková hora a Humboldtova vyhlídka
- Víťova vyhlídka u Náčkovic
- Zřícenina zvonice Mukařov
- Zřícenina kostela sv. Havla Bílý Kostelec
- Zámek Konojedy
- Národní přírodní památka Dubí hora – Konojedské bochníky
- Kalvárie Ostré u Úštěka
- Jezero Chmelař
- MPR Úštěk – historické jádro, synagoga, Ptačí domky, Muzeum Čertů
- Přírodní památka Stráně u Drahobuzi
- Polozděná zvonice Loucky

### Cyklotrasa č. 3125

- Verneřice - Kostel sv. Anny, koupaliště
- Vesnická památková zóna Merboltice
- Rozhledna Strážný vrch
- Rozhledna Kohout
- Přírodní rezervace Kamenná hůra

### Cyklotrasa č. 2A – úsek Roudnice nad Labem – Štětí (Hněvice)

- Podřipská farma rodiny Šebkových – Kyškovice
- Přírodní památka Sovice u Brzánků
- Lobkowiczské vinice – Sovice
- Labská terasa (vyhlídka)
- Hoštka – sklípky, Kaple Nanebevzetí Panny Marie
- Přístaviště Štětí – nástup na lodní linku T91 (u prodloužené trasy)
- Roudnice nad Labem – Lobkowiczský zámek, věž Hláska

## Vzorové tipy na výlety s využitím nových cyklotras

Nyní jsou zpracovány tři vzorové výlety. V budoucnu budou rozpracovány a promovány další dle výše uvedených bodů zájmu.

Využití výletů (textů) pro online marketing (weby, sociální sítě) a dále také v tisku (např. tip na výlet v turistických časopisech nebo přílohách denního tisku)

## VÝLET PODÉL DVOU ŘEK

### Úvodní text k výletu

Cyklovýlet podél dvou řek vede nejdříve podél řeky Ploučnice a poté podél řeky Labe. Výlet je dlouhý cca 80 km a je plánován jako celodenní. Výlet je možné zrealizovat v období, kdy jezdí cyklobus a je vhodný spíše pro zdatnější cyklisty.



### Hlavní text k výletu

*Cyklobus i pro pěší do Českého středohoří jezdí každý víkend od to od května do září. V roce 2022 je linka v provozu od 30.dubna do 4. září. Kapacita je omezená, a tak si své místo můžete i rezervovat. Jízdní řád, rezervační formulář a další podrobnosti najdete na [www.stredohori.cz](http://www.stredohori.cz).*

Využijete speciální autobusovou linku a nechte se vyvézt do vyšších poloh na pravém břehu Labe, do obce Mukařov v nadmořské výšce téměř 600 metrů. Do cyklobusu nastupte ve městě Litoměřice a asi za 40 minut vystupte v Mukařově. Odtud vás čeká asi 11 km po nově vyznačené cyklotrase č. 3125. Ta vás dovede třeba do Merboltic, které jsou vesnickou památkovou zónou a je zde možné spatřit krásné roubené chalupy nebo středověkou zvonici. Většina tohoto úseku je z kopce, tak si užijete sjezd a po pár minutách jste u řeky Ploučnice. Ve Starém Šachově přejedte most a napojte se na cyklotrasu č. 15 - Cyklostezka Ploučnice. Ta vede přes Františkov do Benešova nad Ploučnicí, kde můžete navštívit státní zámek Benešov nad Ploučnicí, který je označován jako perla saské renesance.

Z Benešova nad Ploučnicí jedte dále podél řeky až do Děčína. Z Děčína už se držte značení Labské stezky (cyklotrasa č.2) a přes Velké Březno, Ústí nad Labem a Velké Žernoseky se vraťte zpět do Litoměřic. Našlapáno budete mít asi 80 km. Pokud pojedete na elektrokole, tak můžete na trase výletu využít několika nabíječek, které vznikly z projektu Nabíjíme elektrokola – více na [www.74b.cz](http://www.74b.cz).

**Trasa:** Litoměřice - Mukařov (cyklobusem) - Verneřice - Merboltice - Starý Šachov - Benešov nad Ploučnicí - Děčín - Ústí nad Labem - Litoměřice

**Délka výletu:** 80 km; Stoupání: 235 m, Klesání: 666 m

Přesná trasa na <https://mapy.cz/s/modunusare>



## NA KOLE NA VÍŤOVU ROZHLEDNU A NA BUKOVOU HORU

### Úvodní text k výletu

Využijte autobusy Dopravy Ústeckého kraje a vyvezte se až do nadmořské výšky téměř 600 metrů. Odtud pak po nové cyklotrase č. 3124 dojeďte na Bukovou horu a kolem Vrabince k řece Labe. Speciální autobusová linka s nosičem kol jezdí od dubna do konce října a vezme až 6 kol (bližší info k lince na [www.dopravauk.cz](http://www.dopravauk.cz)). Využijte tento spoj a poznejte pohodlně na kole výše položená místa destinace České středohoří.



### Hlavní text k výletu

Nastupte do autobusu v Ústí nad Labem. Spoj vás vyveze k obci Mukařov u Lovečkovic. Odtud se vydejte na nedalekou Víťovu rozhlednu, ze které je nádherný výhled až třeba na Ještěd. Rozhledna je otevřená od pátku do neděle, a to vždy od 9 do 17 hodin. Až se pokocháte výhledem, tak pokračujte po cyklotrase č. 3124 do Verneřic a odtud přes Příbram k Bukové hoře. Nejvyšší betonovou stavbu v Česku nemůžete přehlédnout, ale jako rozhledna bohužel neslouží. Navštivte tady aspoň nedalekou Humboldtovu vyhlídku, která vám nabídne hezký pohled na údolí řeky Labe nebo směrem na horu Milešovku. Z Bukovky poté sjeďte po

cyklotrasy 3124 vedoucí po pěkné asfaltce přes Rytířov a Těchlovice k řece Labe. Cestou se ještě můžete zastavit u pozůstatků hradiště Vraty.

V Těchlovicích se napojíte na Labskou stezku (cyklotrasa č. 2), po které pokračujete proti proudu řeky Labe do Malého Března a dále do Ústí nad Labem. Na trase je několik pěkných občerstvení a navštívit můžete třeba i zámek ve Velkém Březně.

**Trasa:** Ústí nad Labem – Mukařov (busem) - Víťova rozhledna - Buková hora - Rytířov - Babětín - Těchlovice - Malé Březno - Ústí nad Labem

**Délka výletu:** 34 km; Stoupání: 331 m, Klesání: 772 m

**Přesná trasa** na: <https://mapy.cz/s/jukagabebe>





## OKRUH PODÉL LABE ROUDNICE NAD LABEM - ŠTĚTÍ

### Úvodní text k výletu

Vyzkoušejte nově vzniklou část alternativní trasy Labské stezky č. 2A, která vás z Roudnice nad Labem dovede po pravém břehu řeky do Štětí. Navštivte krásnou vyhlídku Labská terasa nebo navštivte Olympijské centrum vodních sportů Labe aréna v Račicích. Výlet je sice kratší, ale vzhledem k místy horšímu terénu je vhodný spíše pro horská či trekkingová kola.



### Hlavní text k výletu

Výlet začíná v Roudnici nad Labem, kde můžete před cestou načerpat mnoho cenných informací v Informačním a dopravním centru Podřipska. Z Roudnice se dejte přes most a pokračujte směr Vědomice na rozcestí se držte nové cyklotrasy č. 2A. Ta vás zavede po vedlejší silnici do Kyškovic, kde projedete kolem hezké chmelnice. Pěknou cestou podél řeky Labe pokračujte až do Brzáněk. Přímo nad vámi bude zajímavý vrch Sovice, ten je významným archeologickým nalezištěm. Místní hradiště zde pravděpodobně stálo již v 9. století. Pokračujte dále až pod Labskou terasu, tam se s kolem určitě vydejte, ikdyž bude potřeba kolo tlačít. Výhled z terasy za to stojí. Až se pokocháte, tak se vraťte zpět na cyklotrasu č. 2A.

V tomto úseku trasa vede po horším povrchu. Od zdymadla Štětí už je povrch zase o něco lepší. To už jste skoro ve Štětí, kde znovu překonejte řeku Labe a napojte se na hlavní trasu Labské stezky. Ta vás dovede zpět do Roudnice nad Labem (cestou je ještě můžete zastavit v Račicích v Labe aréně). V Roudnici pak můžete své bicykly uschovat v informačním centru a vydat se na prohlídku místního zámku.

**Trasa:** Roudnice nad Labem – Kyškovice – Brzánky – Štětí – Hněvice – Račice – Dobříň – Roudnice nad Labem

**Délka výletu:** 24 km; Stoupání: 76 m, Klesání: 76 m

**Přesná trasa na:** <https://mapy.cz/s/bojojujero>



Destinační agentura České středohoří, o.p.s.

Příloha k žádosti o individuální dotaci z Fondu Ústeckého kraje  
- Cyklotrasy České středohoří – vyznačení

ROZPOČET NA REALIZACI CT 3124, 3125, 2A

Litoměřice 22.4.2022

**Cykloznačení**

| materiál                               | rozměr | ks/km/h | jedn.cena | cena              |              |
|--|--------|---------|-----------|-------------------|--------------|
| <b>Cykloznačení - IS</b>               |        |         |           |                   |              |
| IS19                                   |        | 70      | 579       | 40530             |              |
| IS20                                   |        | 5       | 917       | 4585              |              |
| IS21                                   |        | 180     | 235       | 42300             | <b>87415</b> |
| <b>Cykloznačení - DZ</b>               |        |         |           |                   |              |
| B 11                                   |        | 1       | 1056      | 1056              |              |
| E 8                                    |        | 1       | 362       | 362               |              |
| SN 2,5                                 |        | 29      | 908       | 26332             |              |
| SN 3,0                                 |        | 11      | 1089      | 11979             |              |
| SN 3,5                                 |        | 2       | 1271      | 2542              |              |
| Objímky                                |        | 182     | 61        | 11102             |              |
| Držák na pásku                         |        | 80      | 109       | 8720              | <b>62093</b> |
| <b>Cykloznačení - ostatní montáž</b>   |        |         |           |                   |              |
| Instalace sloupků bez patek, vč.betonu |        | 42      | 700       | 29400             |              |
| Montáž značek, páskování, vč. pásky    |        | 257     | 120       | 30840             |              |
| Demontáž značek                        |        | 14      | 50        | 700               |              |
| Oprava textace, paušál                 |        | 1       | 1000      | 1000              |              |
| Ořezy vegetace, paušál                 |        | 1       | 1000      | 1000              |              |
| Doprava odhad (km)                     |        | 1000    | 12        | 12000             | <b>74940</b> |
| <b>Celková cena za cykloznačení</b>    |        |         |           | <b>224 448 Kč</b> |              |

**Informační tabule**

| materiál                                  | rozměr | ks/km/h | jedn.cena | cena             |  |
|---|--------|---------|-----------|------------------|--|
| Informační tabule včetně obsahu a grafiky |        | 5       | 15000     | 75000            |  |
| Doprava a instalace tabulí                |        | 5       | 2000      | 10000            |  |
| <b>Celková cena za informační tabule</b>  |        |         |           | <b>85 000 Kč</b> |  |

**Marketing cyklotras**

|   |  |   |       |                  |  |
|---|--|---|-------|------------------|--|
| Marketing cyklotras po dobu sezóny 2022 |  | 1 | 40000 | <b>40 000 Kč</b> |  |
|---|--|---|-------|------------------|--|

**Projektový management**

|                                       |  |   |       |                  |  |
|---------------------------------------|--|---|-------|------------------|--|
| Vedení projektu, koordinace realizace |  | 1 | 67500 | <b>67 500 Kč</b> |  |
|---------------------------------------|--|---|-------|------------------|--|

**Celková cena**

**416 948 Kč**

Zpracoval: Michal Horáček, cyklokoordinátor

Za správnost: Luděk Jirman, ředitel

Luděk  
Jirman  
Digitálně podepsal Luděk Jirman  
Datum: 2022.04.22 15:00:41 +02'00'