pozemek p.č. 1136/2, k.ú. Bílý Újezd

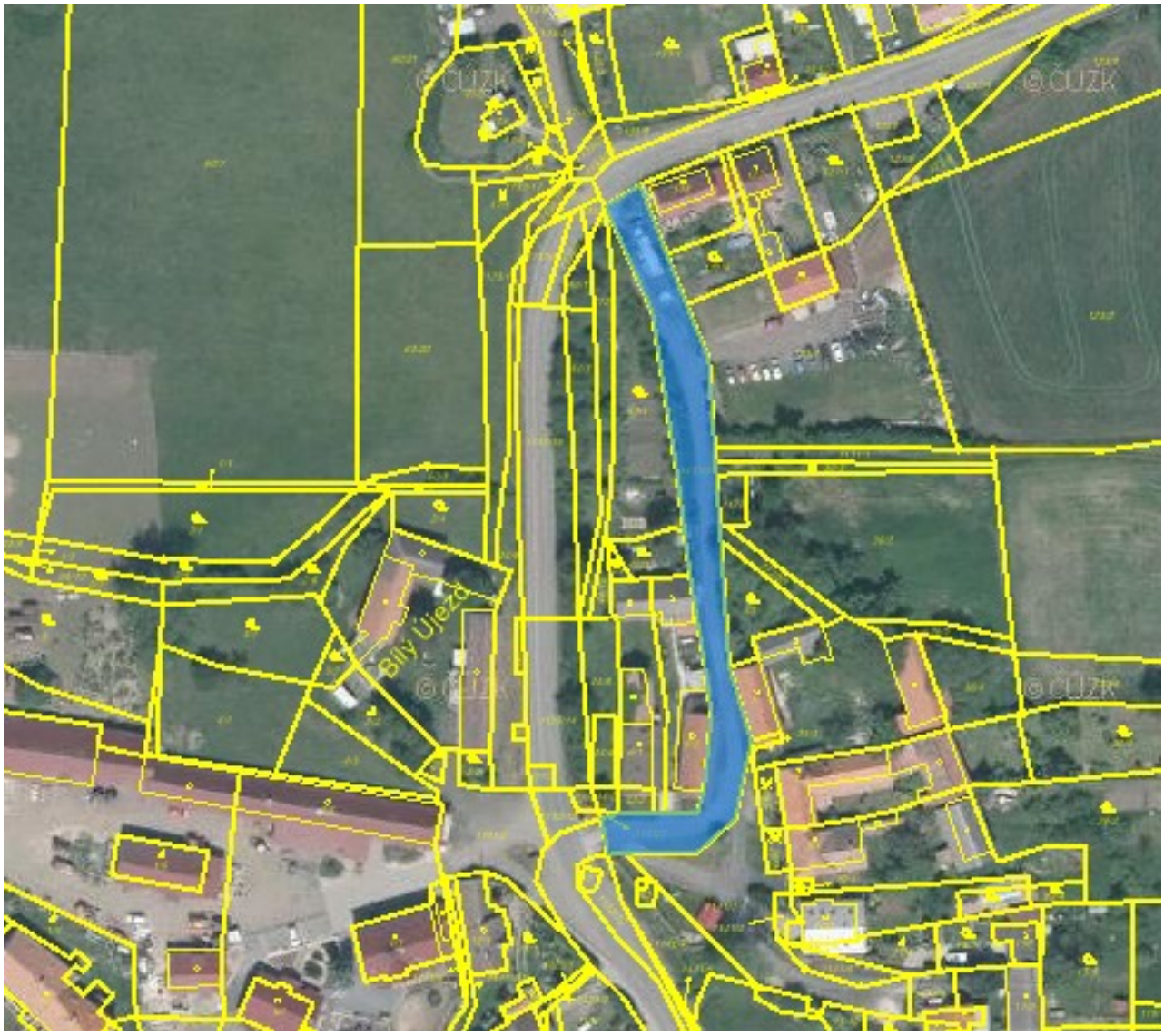

GEOMETRICKÝ PLÁN pro Rozdělení pozemku a změnu hranice pozemku	**Geometrický plán ověřil úředně oprávněný zeměměřický inženýr:**	**Stejnopis ověřil úředně oprávněný zeměměřický inženýr:**
	Jméno, příjmení: Ing. Karel Schiffneder	Jméno, příjmení: Ing. Karel Schiffneder
	Číslo položky seznamu úředně oprávněných zeměměřických inženýrů: 1477/96	Číslo položky seznamu úředně oprávněných zeměměřických inženýrů: 1477/96
	Dne: 7.8.2020 Číslo: 16/2020	Dne: 10.8.2020 Číslo : 16-4/2020
	Náležitostmi a přesností odpovídá právním předpisům.	Tento stejnopis odpovídá geometrickému plánu v elektronické podobě uloženému v dokumentaci katastrálního úřadu
Vyhotovitel: KS GEODEZIE s.r.o. J. V. Sládka 3 415 01 Teplice	**Katastrální úřad souhlasí s očíslováním parcel.**	**Ověření stejnopisu geometrického plánu v listinné podobě.**
Číslo plánu: 398-592/2018	KÚ pro Ústecký kraj KP Litoměřice Bc. Miluše Bártová 1202/2020-506 2020.08.10 09:53:26 CEST	[redacted]
Okres: Litoměřice		
Obec: Velemín		
Kat. území: Velemín		
Mapový list: KMD, Litoměřice 6-4/11, 6-4/13 a 6-4/31		
Dosavadním vlastníkům pozemků byla poskytnuta možnost seznámit se v terénu s průběhem navrhovaných nových hranic, které byly označeny předepsaným způsobem: dle seznamu souřadnic		

VÝKAZ DOSAVADNÍHO A NOVÉHO STAVU ÚDAJŮ KATASTRU NEMOVITOSTÍ

Dosavadní stav					Nový stav															
Označení pozemku parcelním číslem	Výměra parcely			Druh pozemku / Způsob využití	Označení pozemku parcelním číslem	Výměra parcely			Druh pozemku / Způsob využití	Typ stavby / Způsob využití	Způsob určení výměr	Porovnání se stavem evidence právních vztahů: Díl přechází z pozemku označeného v katastru nemovitostí	dřívější poz.evid	Číslo listu vlastnictví	Výměra dílu			Ozn. dílu
	ha	m²				ha	m²								ha	m²		
1452/2		41	23	ost.plocha / silnice	1452/2		35	91	ost.plocha / silnice		0							
					1452/14			32	ost.plocha / ost. komunikace		0	1452/2		470			32	
					1452/15			28	ost.plocha / ost. komunikace		0	1452/2		470			28	
					1452/16			20	ost.plocha / ost. komunikace		0	1452/2		470			20	
					1452/17			18	ost.plocha / ost. komunikace		0	1452/2		470			18	
					1452/18		2	75	ost.plocha / jiná plocha		0	1452/2		470		2	75	
					1452/19		1	59	ost.plocha / jiná plocha		0	1452/2		470		1	59	
1466/8		63	11	ost.plocha / silnice	1466/8		55	68	ost.plocha / silnice		0							
					1466/54		3	64	ost.plocha / ost. komunikace		0	1466/8		470		3	64	
					1466/55			81	ost.plocha / ost. komunikace		0	1466/8		470			81	
					1466/56			30	ost.plocha / ost. komunikace		0	1466/8		470			30	
					1466/57			24	ost.plocha / ost. komunikace		0	1466/8		470			24	
					1466/58			13	ost.plocha / ost. komunikace		0	1466/8		470			13	
					1466/59		1	55	ost.plocha / ost. komunikace		0	1466/8		470		1	55	
					1466/60			76	ost.plocha / ost. komunikace		0	1466/8		470			76	
1466/23			81	ost.plocha / ost. komunikace	1466/23		2	80	ost.plocha / silnice		0	1466/23		1			37	a
												1466/24		1		2	43	d+e
																2	80	

VÝKAZ DOSAVADNÍHO A NOVÉHO STAVU ÚDAJŮ KATASTRU NEMOVITOSTÍ

Dosavadní stav					Nový stav													
Označení pozemku parcelním číslem	Výměra parcely			Druh pozemku / Způsob využití	Označení pozemku parcelním číslem	Výměra parcely			Druh pozemku / Způsob využití	Typ stavby / Způsob využití	Způsob určení výměr	Porovnání se stavem evidence právních vztahů: Díl přechází z pozemku označeného v katastru nemovitostí	dřívější poz.e vid	Číslo listu vlastnictví	Výměra dílu			Ozn. dílu
	ha	m^2				ha	m^2								ha	m^2		
1466/24		10	69	ost.plocha ost. komunikace	1466/24		8	70	ost.plocha ost. komunikace		0	1466/23		1			44	b
												1466/24		1		8	26	c
																8	70	
1466/40		8	84	ost.plocha silnice	1466/40		6	16	ost.plocha ost. komunikace		0							
					1466/53		2	68	ost.plocha silnice		0	1466/40		1		2	68	
1493/7		2	98	vodní pl. koryto v. toku	1493/7		2	45	vodní pl. koryto v. toku		0							
					1493/20			53	ost.plocha silnice		0	1493/7		480			53	
	1	27	66			1	27	66										

pozemek p.č. 1466/23, k.ú. Velemín

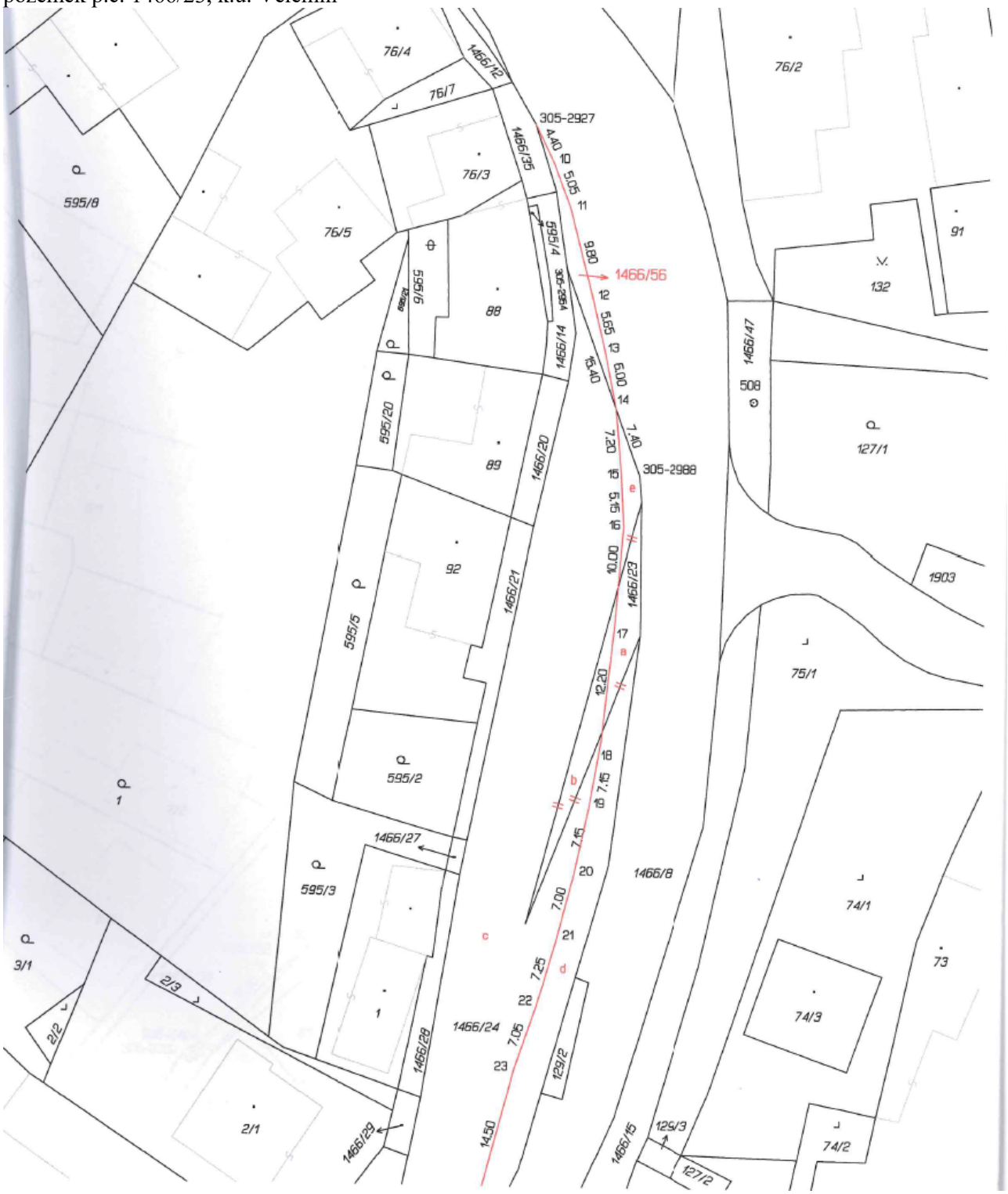

1466/24
7.05
23
1466/28
129/2
2/2
2/1
1466/29
14.50
129/3
1466/15
127/2
24
3/1
25
4.00
26
3.75
5.20
27
1421/1
8.15
6/3
1466/32
28
7.60
70
1420/1
305-2757
1438

595/20
89
595/5
92
127/1
1439/1
1903
75/1
1902/2
595/2
1
1466/2
595/3
74/1
3/1
1466/2
129/2
74/3
73
74/2
1466/29
1466/15
127/2
129/3
3/1
127/3
1421/1
121/3
121/1
121/2
6/3
1466/32
70
120/1

pozemek p.č. 129/2, k.ú. Velemín

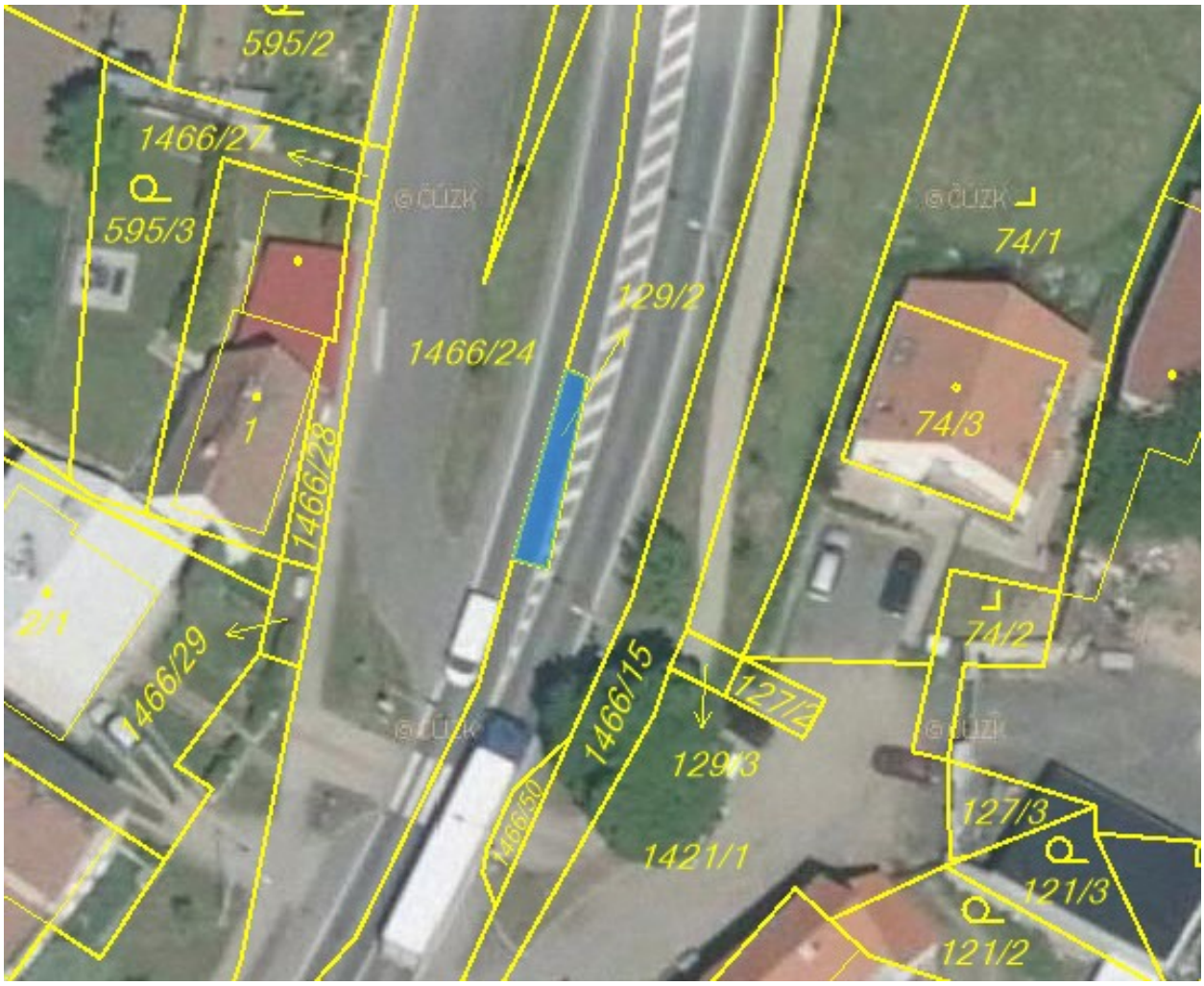

pozemek p.č. 1466/53, k.ú. Velemín – již nebude předmětem směny

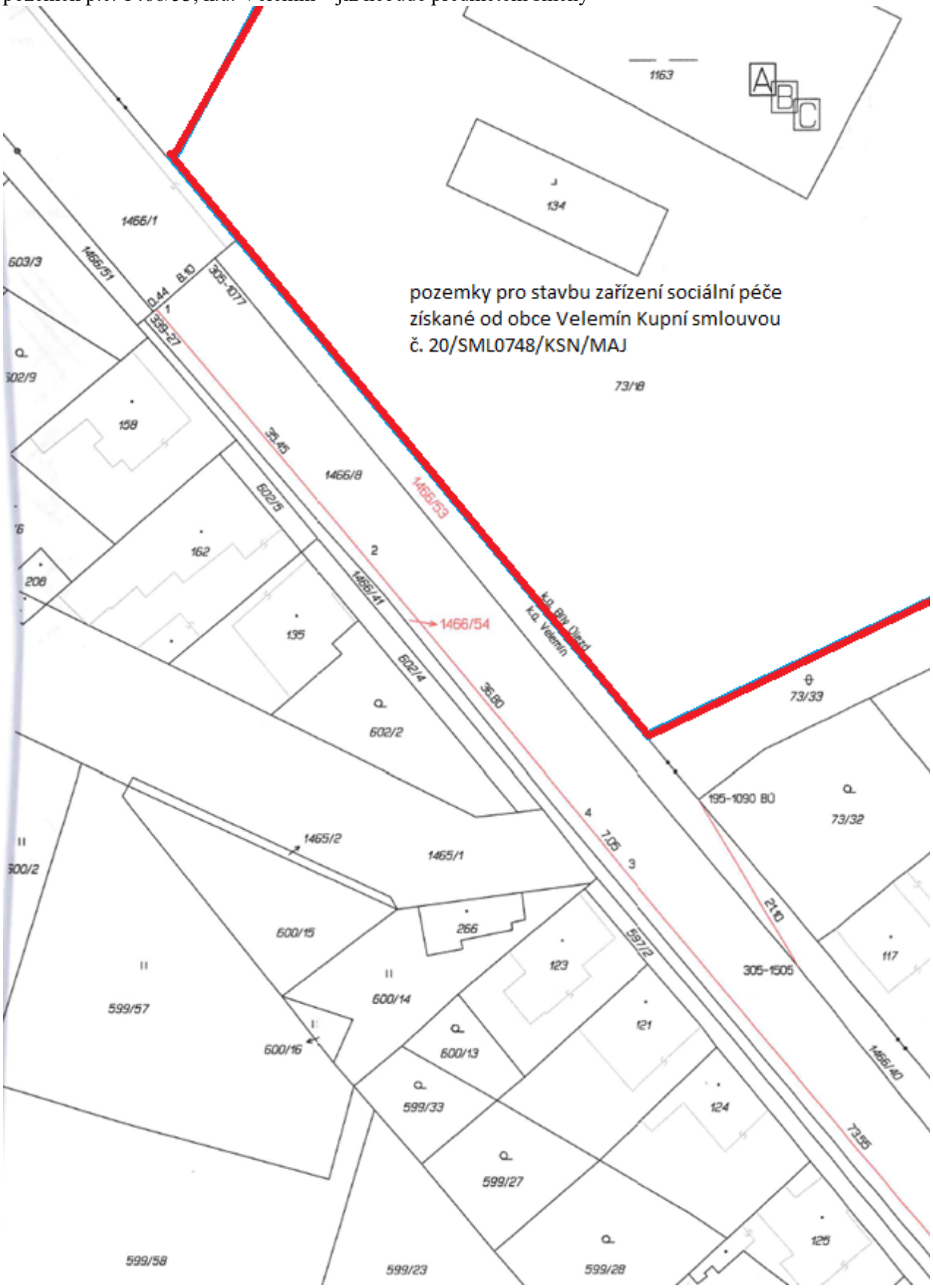

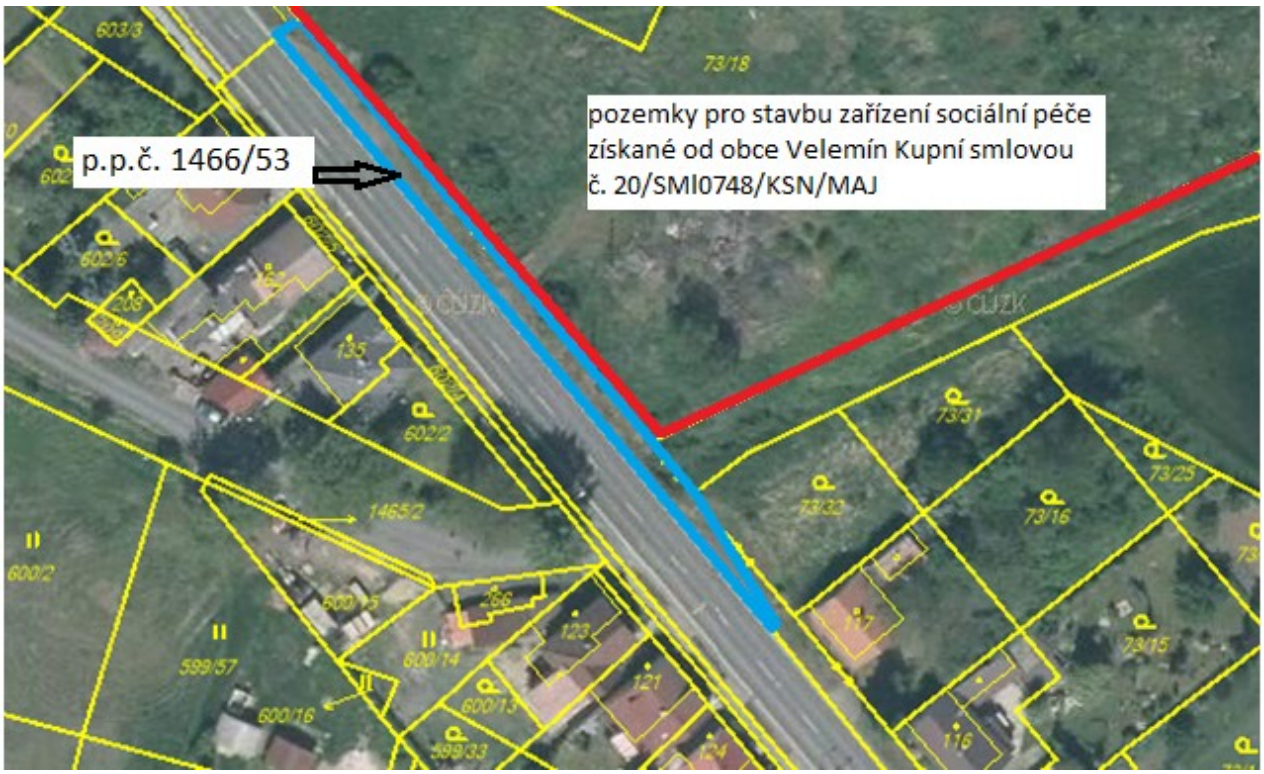
p.p.č. 1466/53
pozemky pro stavbu zařízení sociální péče
získané od obce Velemín Kupní smlovou
č. 20/SMI0748/KSN/MAJ
603/3
73/18
602/6
208
135
602/2
1465/2
600/2
599/57
600/16
600/14
600/13
599/33
266
123
121
124
73/31
73/32
73/16
73/25
73/15
117
116